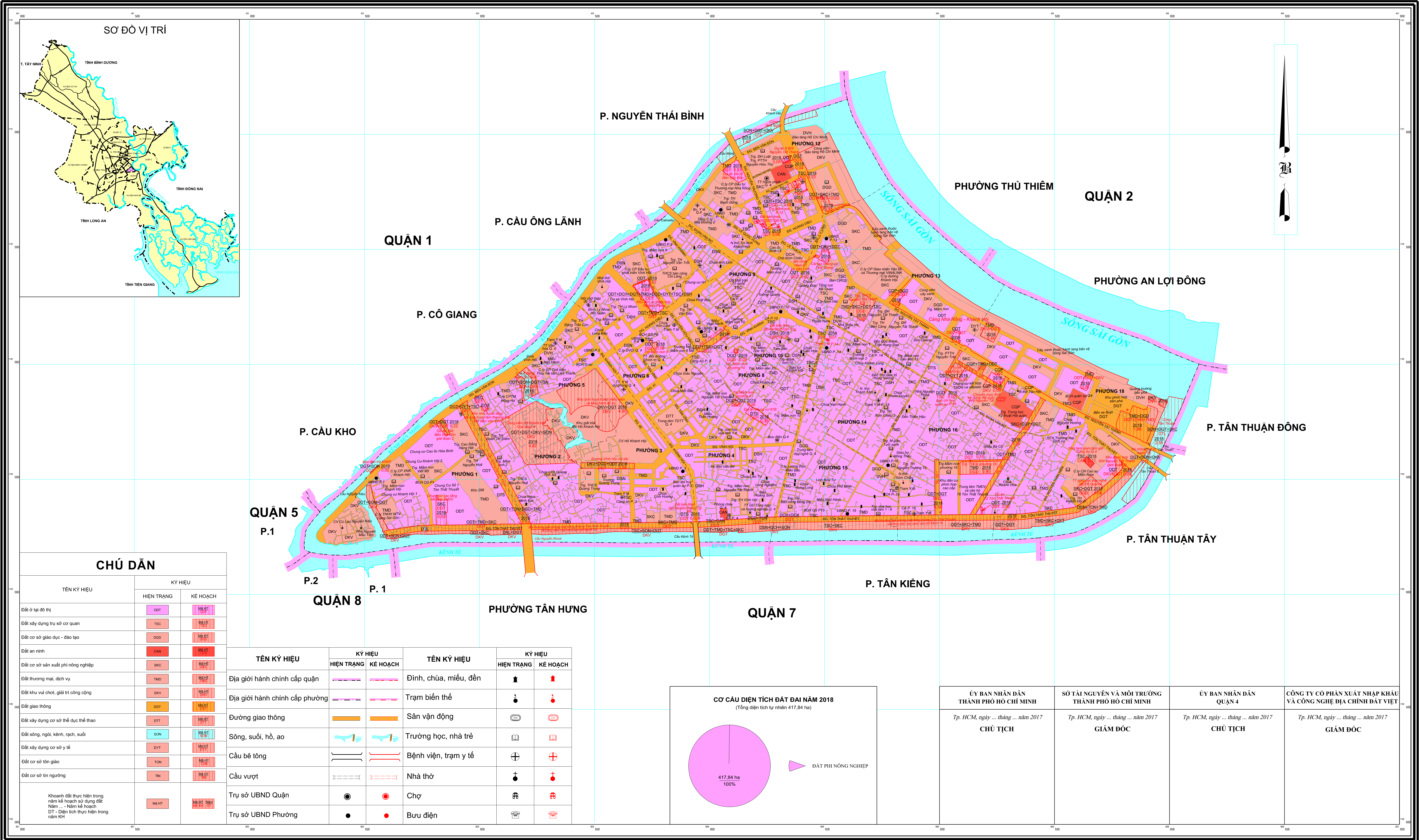



# BẢN ĐỒ KẾ HOẠCH SỬ DỤNG ĐẤT NĂM 2018

## QUẬN 4 - TP. HỒ CHÍ MINH



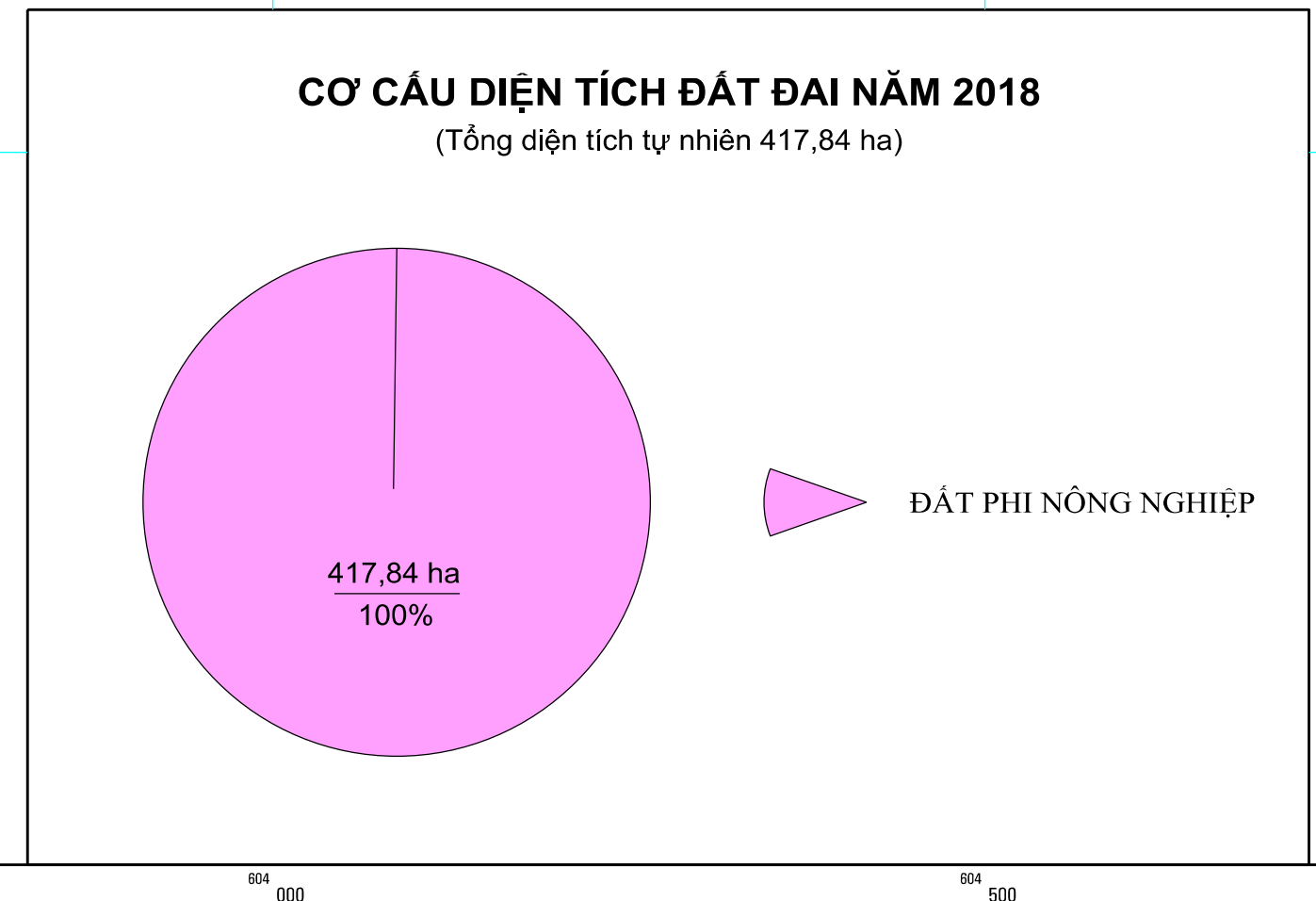
SƠ ĐỒ VỊ TRÍ



### CHÚ DẪN

TÊN KÝ HIỆU	KÝ HIỆU	
	HIỆN TRẠNG	KẾ HOẠCH
Đất ở tại đô thị		
Đất xây dựng trụ sở cơ quan		
Đất cơ sở giáo dục - đào tạo		
Đất an ninh		
Đất cơ sở sản xuất phi nông nghiệp		
Đất thương mại, dịch vụ		
Đất khu vui chơi, giải trí công cộng		
Đất giao thông		
Đất xây dựng cơ sở thể dục thể thao		
Đất sông, ngòi, kênh, rạch, suối		
Đất xây dựng cơ sở y tế		
Đất cơ sở tôn giáo		
Đất cơ sở tín ngưỡng		
Khoảng đất thực hiện trong năm kế hoạch sử dụng đất Năm... - Năm kế hoạch DT - Diện tích thực hiện trong năm KH		

TÊN KÝ HIỆU	KÝ HIỆU		TÊN KÝ HIỆU	KÝ HIỆU	
	HIỆN TRẠNG	KẾ HOẠCH		HIỆN TRẠNG	KẾ HOẠCH
Địa giới hành chính cấp quận			Đình, chùa, miếu, đền		
Địa giới hành chính cấp phường			Trạm biến thế		
Đường giao thông			Sân vận động		
Sông, suối, hồ, ao			Trường học, nhà trẻ		
Cầu bê tông			Bệnh viện, trạm y tế		
Cầu vượt			Nhà thờ		
Trụ sở UBND Quận			Chợ		
Trụ sở UBND Phường			Bưu điện		



ỦY BAN NHÂN DÂN THÀNH PHỐ HỒ CHÍ MINH <i>Tp. HCM, ngày... tháng... năm 2017</i>	SỞ TÀI NGUYÊN VÀ MÔI TRƯỜNG THÀNH PHỐ HỒ CHÍ MINH <i>Tp. HCM, ngày... tháng... năm 2017</i>	ỦY BAN NHÂN DÂN QUẬN 4 <i>Tp. HCM, ngày... tháng... năm 2017</i>	CÔNG TY CỔ PHẦN XUẤT NHẬP KHẨU VÀ CÔNG NGHỆ ĐỊA CHÍNH ĐẤT VIỆT <i>Tp. HCM, ngày... tháng... năm 2017</i>
--	--	---	---

CHỦ TỊCH	GIÁM ĐỐC	CHỦ TỊCH	GIÁM ĐỐC
----------	----------	----------	----------

TỶ LỆ 1:5000

NGUỒN TÀI LIỆU:  
- Bản đồ hiện trạng sử dụng đất Quận 4 năm 2014, hệ tọa độ VN 2000, kinh tuyến trung ương 105°45', mũi chiều 3°  
- Bản đồ quy hoạch sử dụng đất Quận 4 đến năm 2020, hệ tọa độ VN 2000, kinh tuyến trung ương 105°45', mũi chiều 3°

ĐƠN VỊ XÂY DỰNG:  
- Công ty Cổ phần XNK và Công nghệ Địa chính Đất Việt  
- UBND Quận 4 phối hợp thực hiện