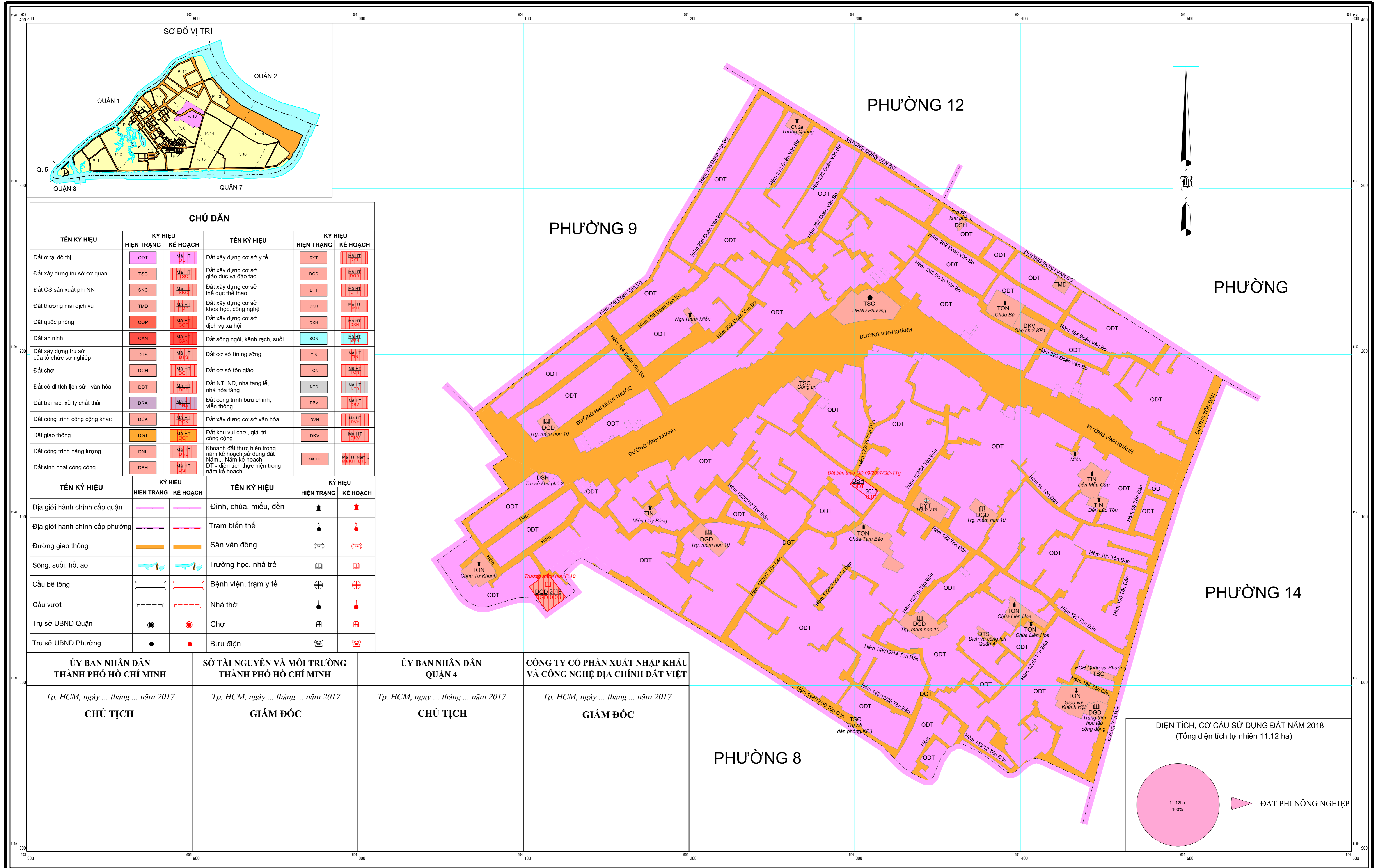


BẢN ĐỒ VỊ TRÍ CÁC DỰ ÁN TRONG KẾ HOẠCH SỬ DỤNG ĐẤT NĂM 2018

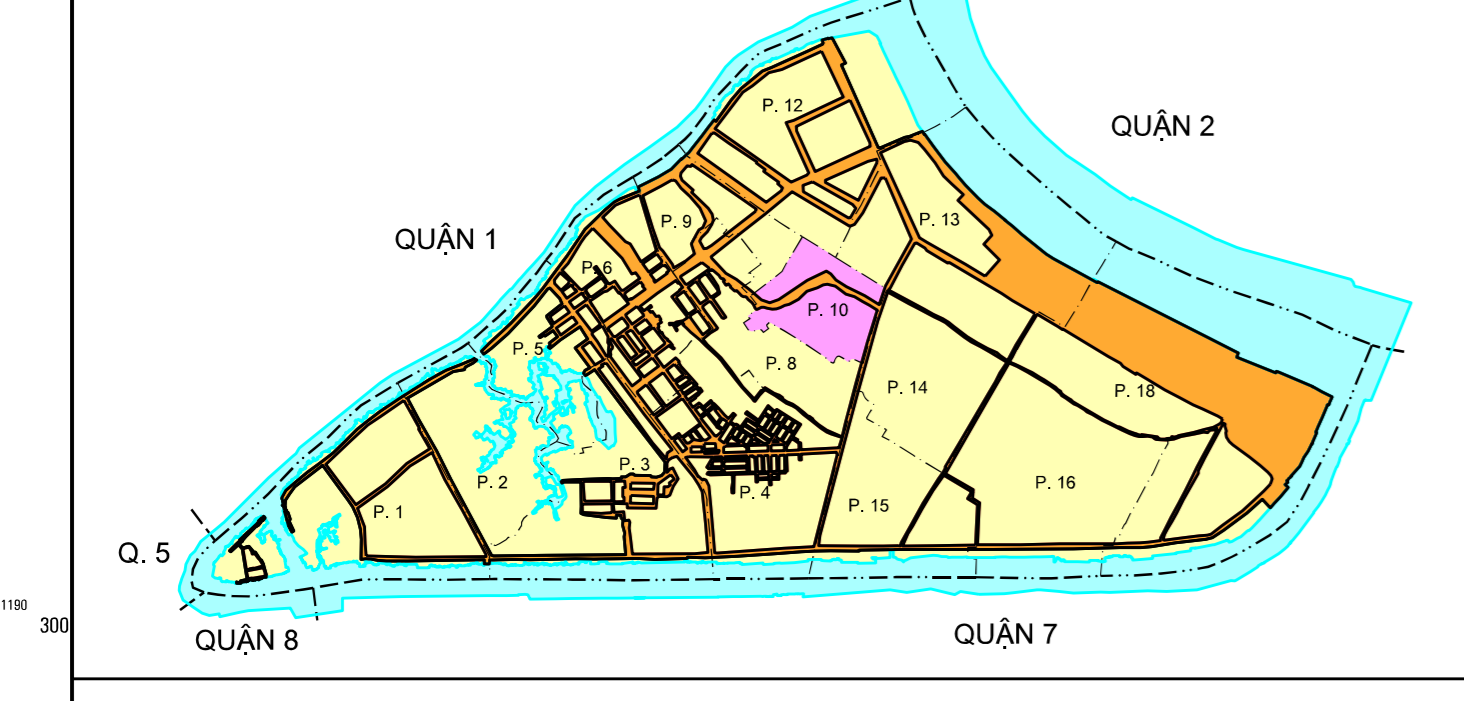
PHƯỜNG 10

QUẬN 4

THÀNH PHỐ HỒ CHÍ MINH



SƠ ĐỒ VỊ TRÍ



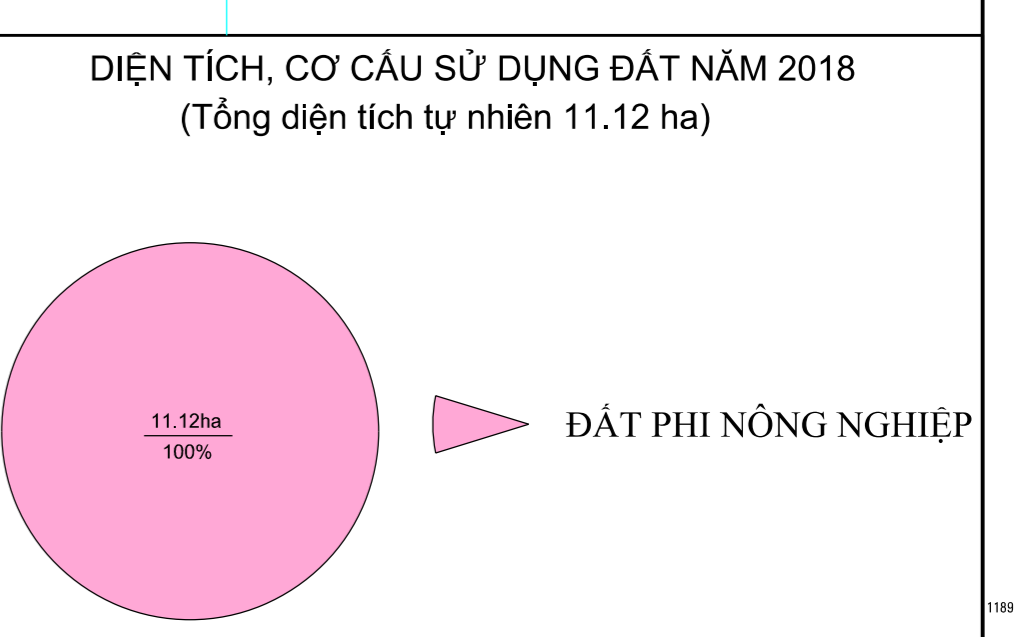
CHÚ DẪN

TÊN KÝ HIỆU	KÝ HIỆU		TÊN KÝ HIỆU	KÝ HIỆU	
	HIỆN TRẠNG	KẾ HOẠCH		HIỆN TRẠNG	KẾ HOẠCH
Đất ở tại đô thị	ODT	MÀ HẠT	Đất xây dựng cơ sở y tế	DYT	MÀ HẠT
Đất xây dựng trụ sở cơ quan	TSC	MÀ HẠT	Đất xây dựng cơ sở giáo dục và đào tạo	DGD	MÀ HẠT
Đất CS sản xuất phi NN	SKC	MÀ HẠT	Đất xây dựng cơ sở thể dục thể thao	DTT	MÀ HẠT
Đất thương mại dịch vụ	TMD	MÀ HẠT	Đất xây dựng cơ sở khoa học, công nghệ	DKH	MÀ HẠT
Đất quốc phòng	QQP	MÀ HẠT	Đất xây dựng cơ sở dịch vụ xã hội	DXH	MÀ HẠT
Đất an ninh	CAN	MÀ HẠT	Đất sông ngòi, kênh rạch, suối	SON	MÀ HẠT
Đất xây dựng trụ sở của tổ chức sự nghiệp	DTS	MÀ HẠT	Đất cơ sở tín ngưỡng	TIN	MÀ HẠT
Đất chợ	DCH	MÀ HẠT	Đất cơ sở tôn giáo	TON	MÀ HẠT
Đất có di tích lịch sử - văn hóa	ODT	MÀ HẠT	Đất NT, ND, nhà tang lễ, nhà hỏa táng	NTD	MÀ HẠT
Đất bãi rác, xử lý chất thải	DRA	MÀ HẠT	Đất công trình bưu chính, viễn thông	DBV	MÀ HẠT
Đất công trình công cộng khác	DCK	MÀ HẠT	Đất xây dựng cơ sở văn hóa	DVH	MÀ HẠT
Đất giao thông	DGT	MÀ HẠT	Đất khu vui chơi, giải trí công cộng	DKV	MÀ HẠT
Đất công trình năng lượng	DNL	MÀ HẠT	Khoảng đất thực hiện trong năm kế hoạch sử dụng đất Năm...Năm kế hoạch DT - diện tích thực hiện trong năm kế hoạch	MB HT	MÀ HẠT
Đất sinh hoạt công cộng	DSH	MÀ HẠT			

TÊN KÝ HIỆU	KÝ HIỆU		TÊN KÝ HIỆU	KÝ HIỆU	
	HIỆN TRẠNG	KẾ HOẠCH		HIỆN TRẠNG	KẾ HOẠCH
Địa giới hành chính cấp quận			Đình, chùa, miếu, đền		
Địa giới hành chính cấp phường			Trạm biến thế		
Đường giao thông			Sân vận động		
Sông, suối, hồ, ao			Trường học, nhà trẻ		
Cầu bê tông			Bệnh viện, trạm y tế		
Cầu vượt			Nhà thờ		
Trụ sở UBND Quận			Chợ		
Trụ sở UBND Phường			Bưu điện		

ỦY BAN NHÂN DÂN THÀNH PHỐ HỒ CHÍ MINH <i>Tp. HCM, ngày ... tháng ... năm 2017</i> CHỦ TỊCH	SỞ TÀI NGUYÊN VÀ MÔI TRƯỜNG THÀNH PHỐ HỒ CHÍ MINH <i>Tp. HCM, ngày ... tháng ... năm 2017</i> GIÁM ĐỐC
--	--

ỦY BAN NHÂN DÂN QUẬN 4 <i>Tp. HCM, ngày ... tháng ... năm 2017</i> CHỦ TỊCH	CÔNG TY CỔ PHẦN XUẤT NHẬP KHẨU VÀ CÔNG NGHỆ ĐỊA CHÍNH ĐẤT VIỆT <i>Tp. HCM, ngày ... tháng ... năm 2017</i> GIÁM ĐỐC
---	---



NGUỒN TÀI LIỆU:
 - Bản đồ quy hoạch sử dụng đất đến năm 2020 Quận 4
 - Bản đồ hiện trạng sử dụng đất năm 2014 phường 10, hệ tọa độ VN2000, kinh tuyến trục 105°45', múi chiếu 3°

TỶ LỆ 1 : 1000

ĐƠN VỊ XÂY DỰNG:
 - Công ty Cổ phần XNK và Công nghệ Địa Chính Đất Việt
 - UBND phường 10 - Quận 4 phối hợp thực hiện