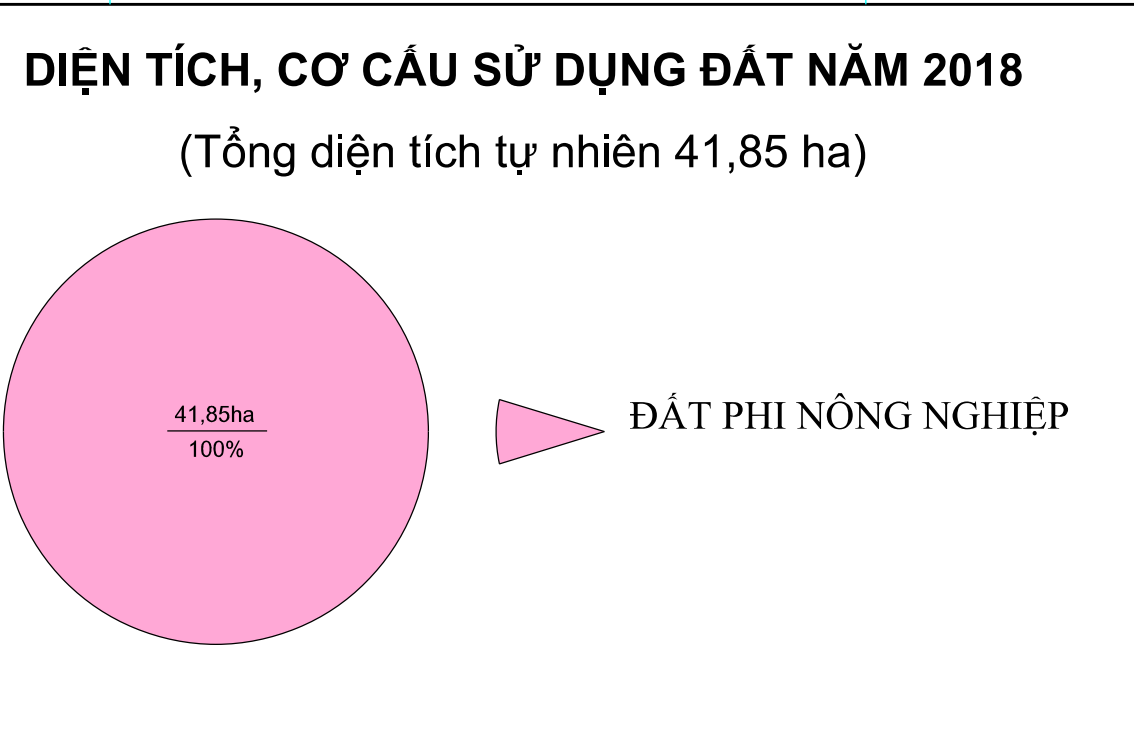
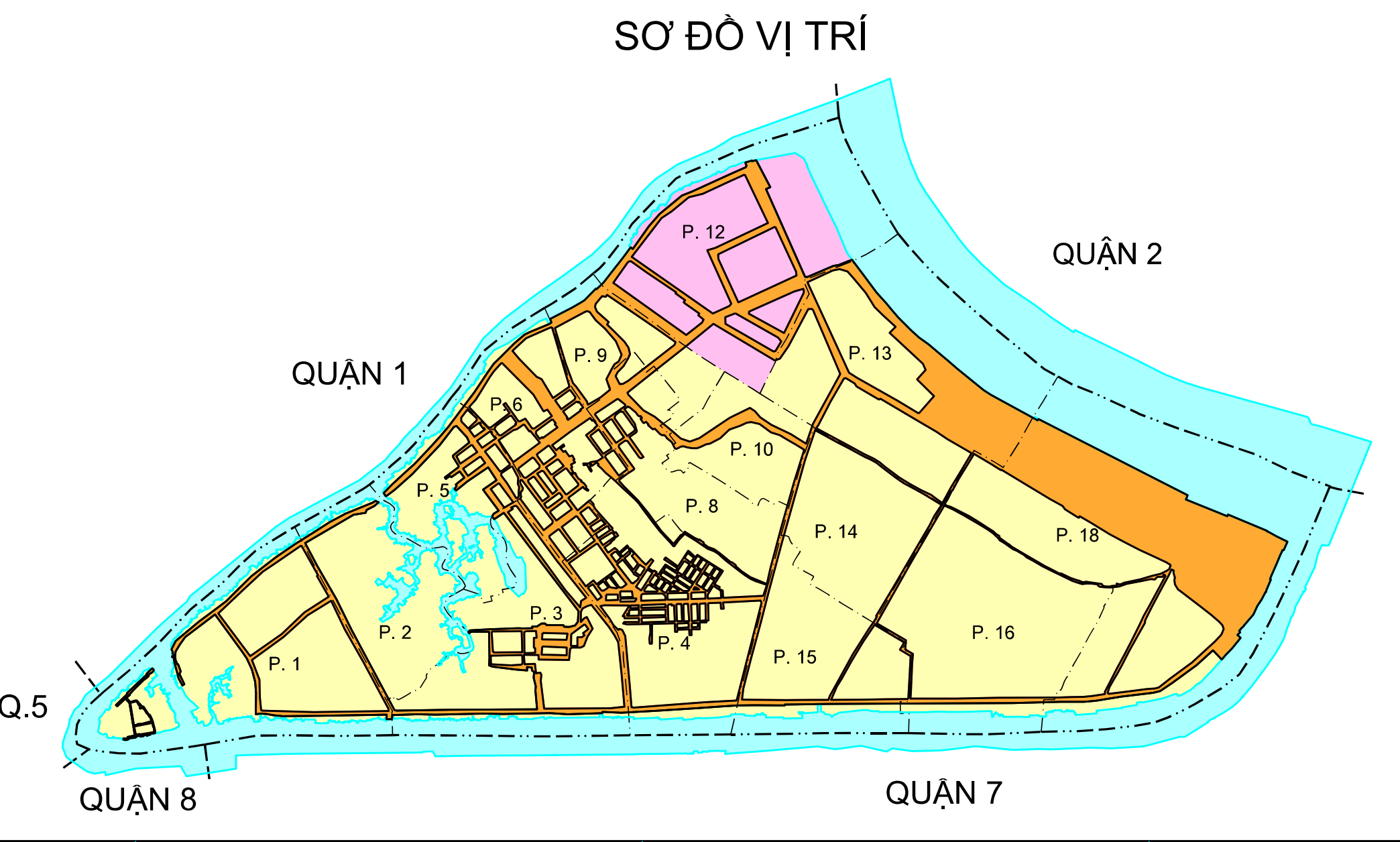
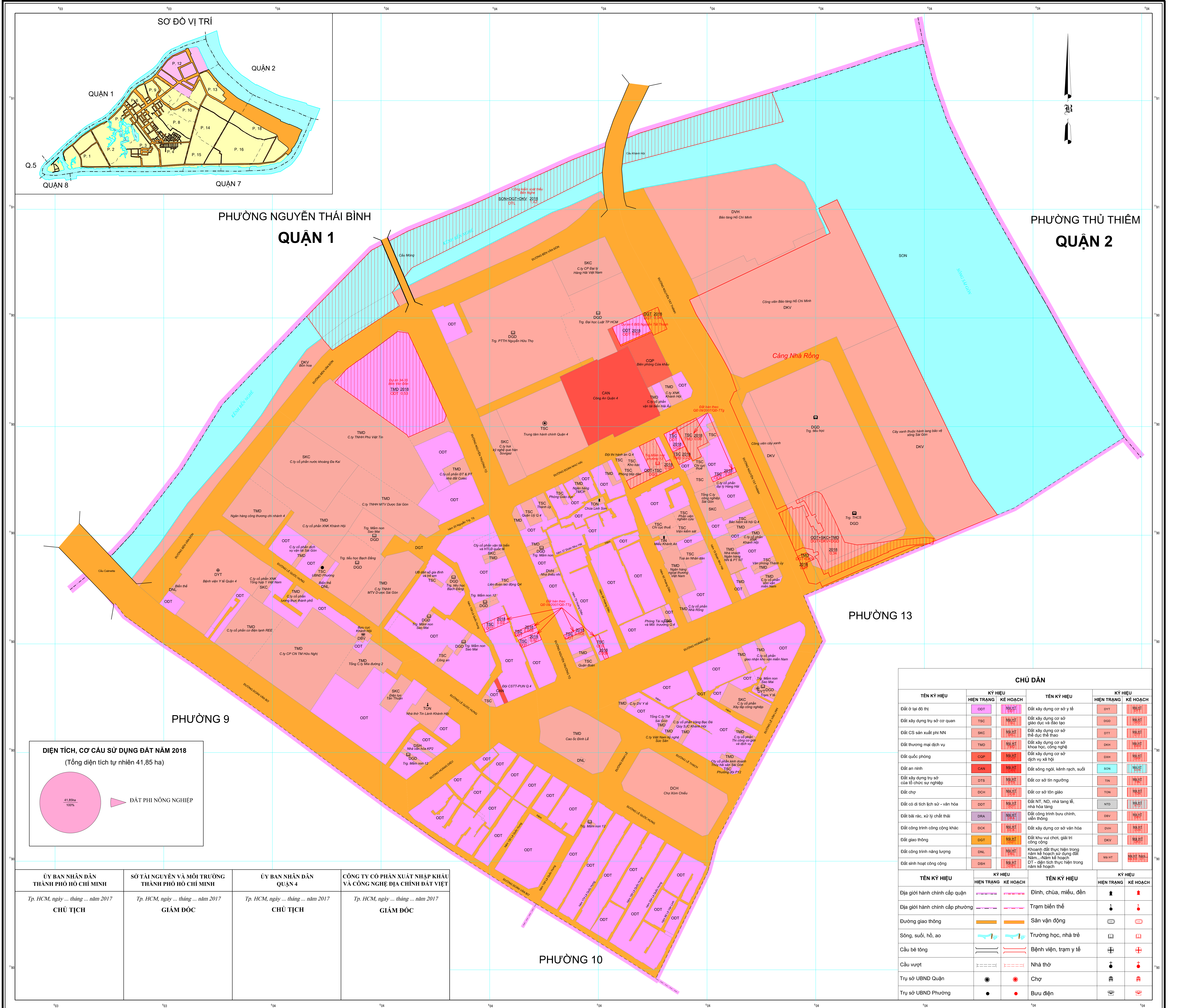


BẢN ĐỒ VỊ TRÍ CÁC DỰ ÁN TRONG KẾ HOẠCH SỬ DỤNG ĐẤT NĂM 2018

PHƯỜNG 12

QUẬN 4

THÀNH PHỐ HỒ CHÍ MINH



CHŨ DẪN			
TÊN KÝ HIỆU	KÝ HIỆU	TÊN KÝ HIỆU	KÝ HIỆU
HIỆN TRẠNG	KẾ HOẠCH	HIỆN TRẠNG	KẾ HOẠCH
Đất ở tại đô thị	ĐDT	Đất xây dựng cơ sở y tế	DYT
Đất xây dựng trụ sở cơ quan	TSC	Đất xây dựng cơ sở giáo dục và đào tạo	DGD
Đất sản xuất phi NN	SKC	Đất xây dựng cơ sở thể dục thể thao	DTT
Đất thương mại dịch vụ	TMD	Đất xây dựng cơ sở khoa học, công nghệ	DKH
Đất quốc phòng	QDP	Đất xây dựng cơ sở dịch vụ xã hội	DXH
Đất an ninh	CAN	Đất sông ngòi, kênh rạch, suối	SON
Đất xây dựng trụ sở của tổ chức sự nghiệp	DTS	Đất cơ sở tín ngưỡng	TIN
Đất chôn cất	DCH	Đất cơ sở tôn giáo	TON
Đất cơ di tích lịch sử - văn hóa	DDT	Đất NT, ND, nhà tang lễ, nhà hỏa táng	NTD
Đất bãi rác, xử lý chất thải	DRA	Đất công trình bưu chính, viễn thông	DBV
Đất công trình công cộng khác	DCK	Đất xây dựng cơ sở văn hóa	DVH
Đất giao thông	DGT	Đất khu vui chơi, giải trí công cộng	DKV
Đất công trình năng lượng	DNL	Khuyết đất thực hiện trong năm kế hoạch sử dụng đất năm... Năm kế hoạch DT - diện tích thực hiện trong năm kế hoạch	MAHT
Đất sinh hoạt cộng đồng	DSH		

TÊN KÝ HIỆU	KÝ HIỆU	TÊN KÝ HIỆU	KÝ HIỆU
HIỆN TRẠNG	KẾ HOẠCH	HIỆN TRẠNG	KẾ HOẠCH
Địa giới hành chính cấp quận		Đình, chùa, miếu, đền	
Địa giới hành chính cấp phường		Trạm biến thế	
Đường giao thông		Sân vận động	
Sông, suối, hồ, ao		Trường học, nhà trẻ	
Cầu bê tông		Bệnh viện, trạm y tế	
Cầu vượt		Nhà thờ	
Trụ sở UBND Quận		Chợ	
Trụ sở UBND Phường		Bưu điện	

ỦY BAN NHÂN DÂN THÀNH PHỐ HỒ CHÍ MINH Tp. HCM, ngày ... tháng ... năm 2017 CHỦ TỊCH	SỞ TÀI NGUYÊN VÀ MÔI TRƯỜNG THÀNH PHỐ HỒ CHÍ MINH Tp. HCM, ngày ... tháng ... năm 2017 GIÁM ĐỐC	ỦY BAN NHÂN DÂN QUẬN 4 Tp. HCM, ngày ... tháng ... năm 2017 CHỦ TỊCH	CÔNG TY CỔ PHẦN XUẤT NHẬP KHẨU VÀ CÔNG NGHỆ ĐỊA CHÍNH ĐẤT VIỆT Tp. HCM, ngày ... tháng ... năm 2017 GIÁM ĐỐC
---	---	--	--

TỶ LỆ 1 : 1000

NGUỒN TÀI LIỆU
 - Bản đồ quy hoạch sử dụng đất đến năm 2020 Quận 4
 - Bản đồ hiện trạng sử dụng đất năm 2014 phường 12, hệ tọa độ VN 2000, kinh tuyến trục 10545', múi chiếu 3

ĐƠN VỊ XÂY DỰNG
 - Công ty cổ phần XNK và Công nghệ Địa chính Đất Việt
 - UBND phường 12 - Quận 4 phối hợp thực hiện