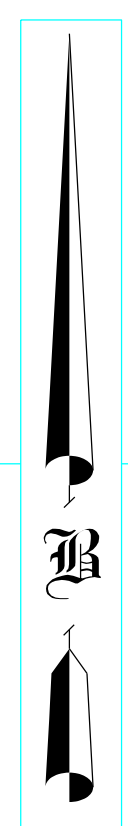
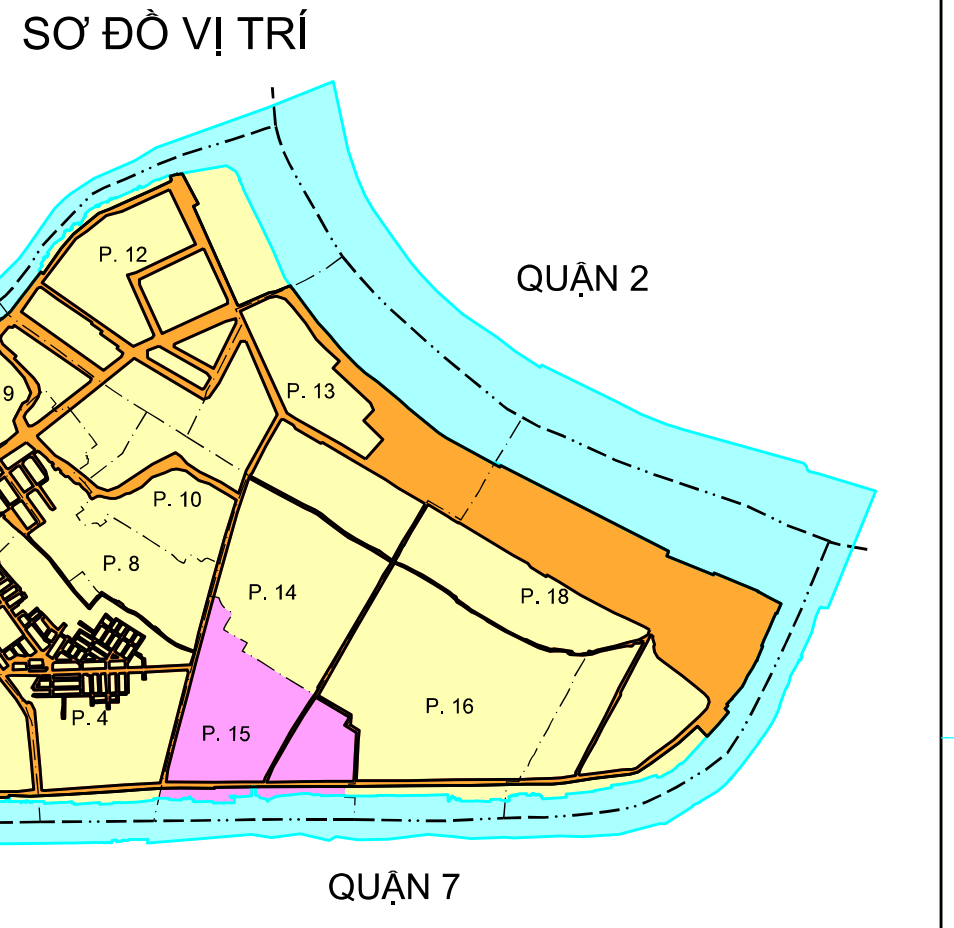
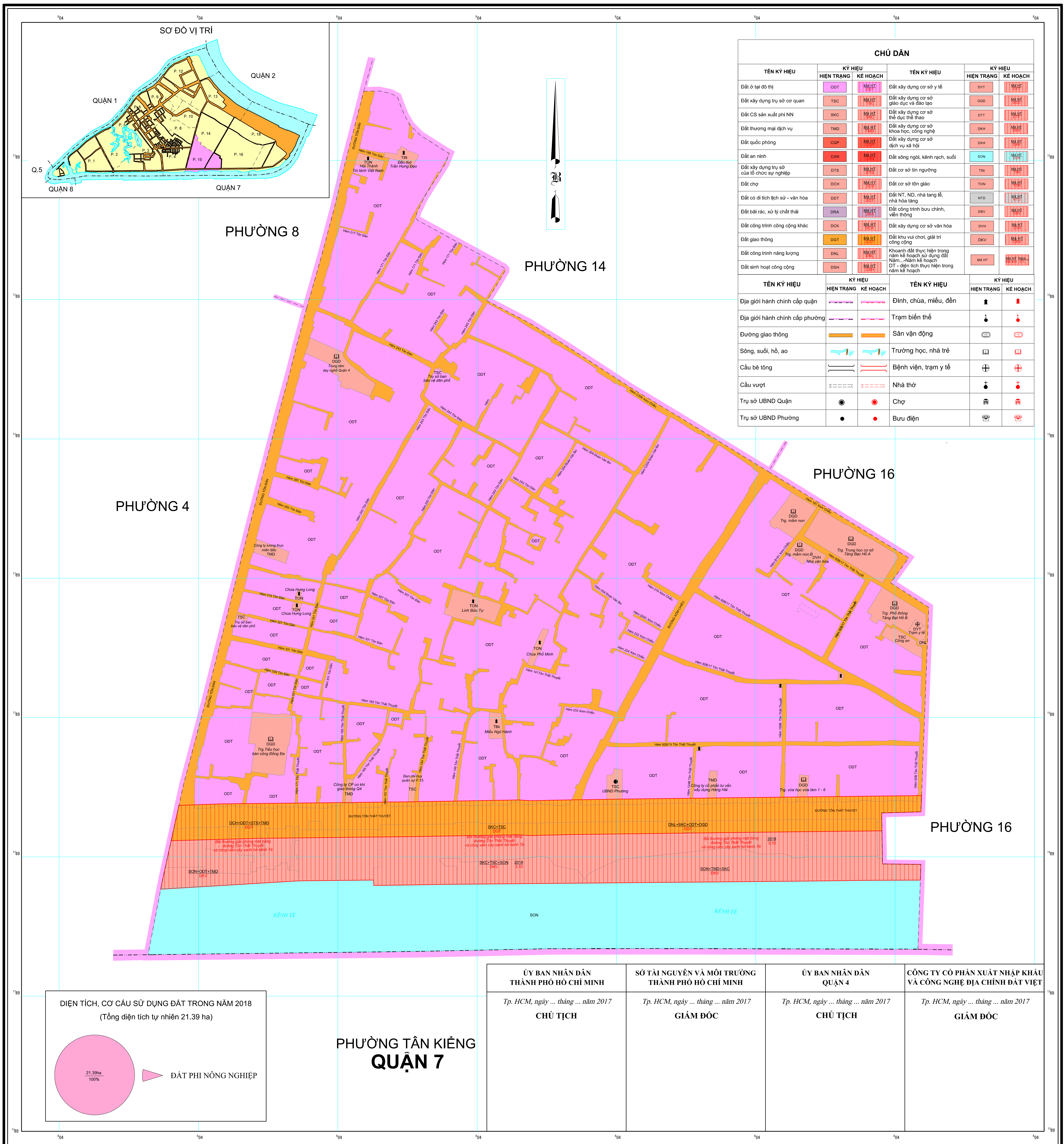


BẢN ĐỒ VỊ TRÍ CÁC DỰ ÁN TRONG KẾ HOẠCH SỬ DỤNG ĐẤT NĂM 2018

PHƯỜNG 15

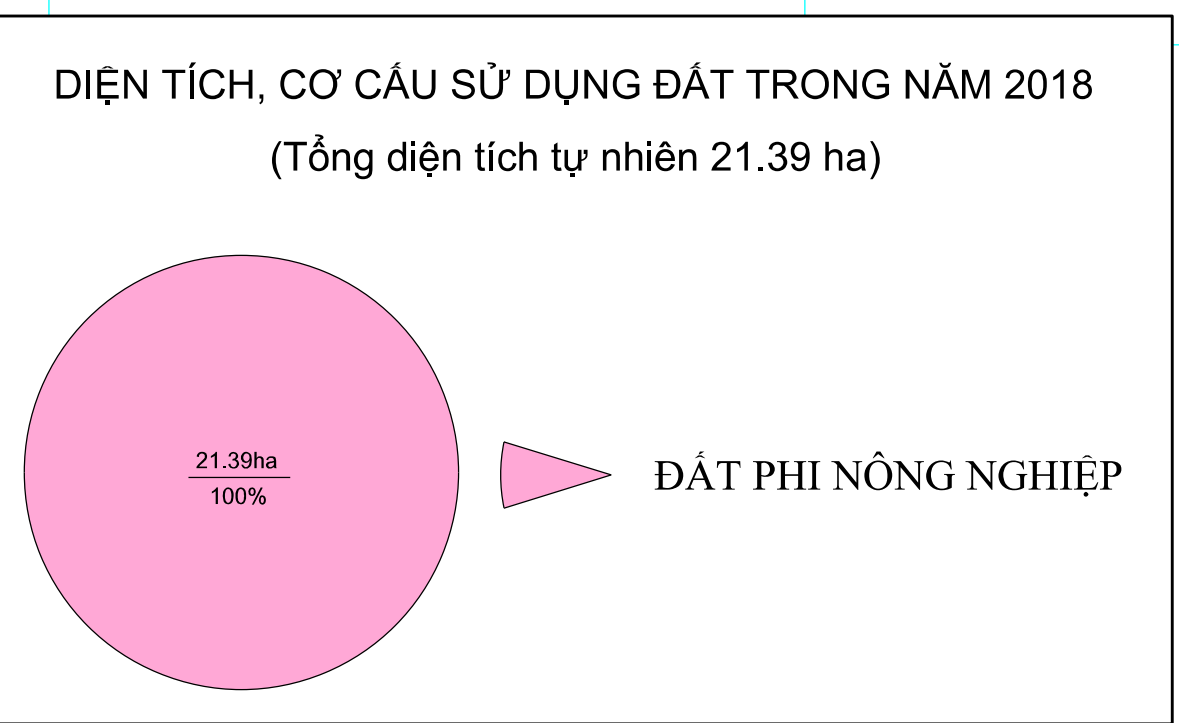
QUẬN 4

THÀNH PHỐ HỒ CHÍ MINH



CHỮ DẪN					
TÊN KÝ HIỆU	KÝ HIỆU		TÊN KÝ HIỆU	KÝ HIỆU	
	HIỆN TRẠNG	KẾ HOẠCH		HIỆN TRẠNG	KẾ HOẠCH
Đất ở tại đô thị	ODT	MĐ.HT	Đất xây dựng cơ sở y tế	DYT	MĐ.HT
Đất xây dựng trụ sở cơ quan	TSC	MĐ.HT	Đất xây dựng cơ sở giáo dục và đào tạo	DGD	MĐ.HT
Đất CS sản xuất phi NN	SKC	MĐ.HT	Đất xây dựng cơ sở thể dục thể thao	DTT	MĐ.HT
Đất thương mại dịch vụ	TMD	MĐ.HT	Đất xây dựng cơ sở khoa học, công nghệ	DKH	MĐ.HT
Đất quốc phòng	QQP	MĐ.HT	Đất xây dựng cơ sở dịch vụ xã hội	DXH	MĐ.HT
Đất an ninh	GAN	MĐ.HT	Đất sông ngòi, kênh rạch, suối	SON	MĐ.HT
Đất xây dựng trụ sở của tổ chức sự nghiệp	DTS	MĐ.HT	Đất cơ sở tín ngưỡng	TIN	MĐ.HT
Đất chợ	DCH	MĐ.HT	Đất cơ sở tôn giáo	TON	MĐ.HT
Đất có di tích lịch sử - văn hóa	DDT	MĐ.HT	Đất NT, ND, nhà tang lễ, nhà hỏa táng	NTD	MĐ.HT
Đất bãi rác, xử lý chất thải	DRA	MĐ.HT	Đất công trình bưu chính, viễn thông	DBV	MĐ.HT
Đất công trình công cộng khác	DCK	MĐ.HT	Đất xây dựng cơ sở văn hóa	DVH	MĐ.HT
Đất giao thông	DGT	MĐ.HT	Đất khu vui chơi, giải trí công cộng	DKV	MĐ.HT
Đất công trình năng lượng	DNL	MĐ.HT	Khoảng đất thực hiện trong năm kế hoạch sử dụng đất Năm...-Năm kế hoạch DT - diện tích thực hiện trong năm kế hoạch	MĐ.HT	MĐ.HT
Đất sinh hoạt công cộng	DSH	MĐ.HT			

TÊN KÝ HIỆU	KÝ HIỆU		TÊN KÝ HIỆU	KÝ HIỆU	
	HIỆN TRẠNG	KẾ HOẠCH		HIỆN TRẠNG	KẾ HOẠCH
Địa giới hành chính cấp quận			Đình, chùa, miếu, đền		
Địa giới hành chính cấp phường			Trạm biến thế		
Đường giao thông			Sân vận động		
Sông, suối, hồ, ao			Trường học, nhà trẻ		
Cầu bê tông			Bệnh viện, trạm y tế		
Cầu vượt			Nhà thờ		
Trụ sở UBND Quận			Chợ		
Trụ sở UBND Phường			Bưu điện		



PHƯỜNG TÂN KIỂNG QUẬN 7

ỦY BAN NHÂN DÂN THÀNH PHỐ HỒ CHÍ MINH Tp. HCM, ngày ... tháng ... năm 2017 CHỦ TỊCH	SỞ TÀI NGUYÊN VÀ MÔI TRƯỜNG THÀNH PHỐ HỒ CHÍ MINH Tp. HCM, ngày ... tháng ... năm 2017 GIÁM ĐỐC	ỦY BAN NHÂN DÂN QUẬN 4 Tp. HCM, ngày ... tháng ... năm 2017 CHỦ TỊCH	CÔNG TY CỔ PHẦN XUẤT NHẬP KHẨU VÀ CÔNG NGHỆ ĐỊA CHÍNH ĐẤT VIỆT Tp. HCM, ngày ... tháng ... năm 2017 GIÁM ĐỐC
---	---	--	--

NGUỒN TÀI LIỆU
- Bản đồ quy hoạch sử dụng đất đến năm 2020 Quận 4
- Bản đồ hiện trạng sử dụng đất năm 2014 phường 15, hệ tọa độ VN 2000, kinh tuyến trục 10545', mũi chiếu 3'

TỶ LỆ 1 : 1000

ĐƠN VỊ XÂY DỰNG
- Công ty cổ phần XNK và Công nghệ Địa chính Đất Việt
- UBND phường 15 - Quận 4 phối hợp thực hiện