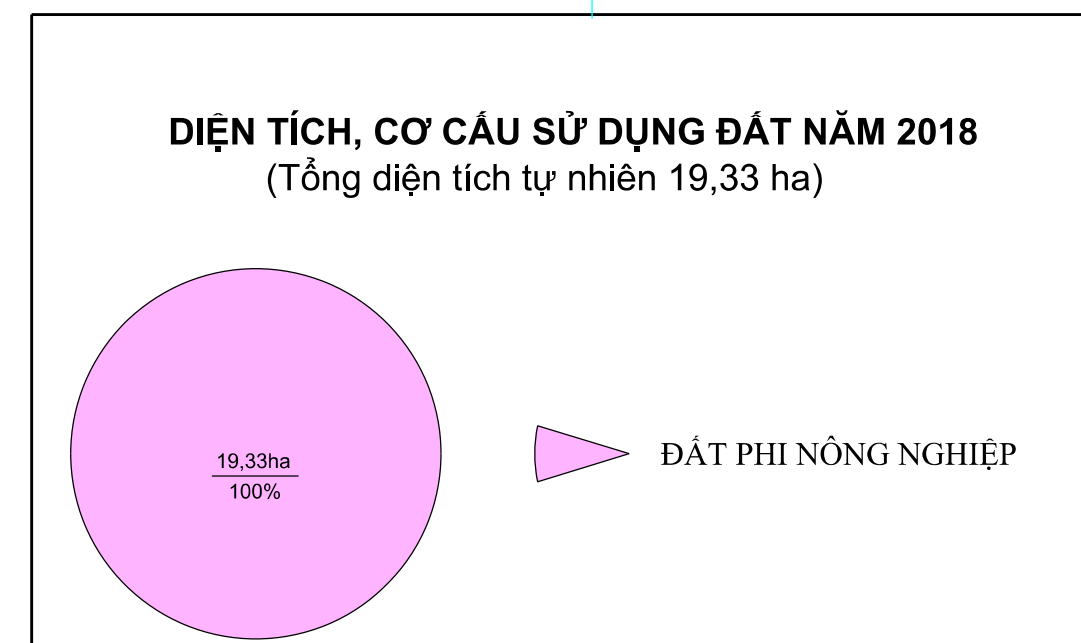
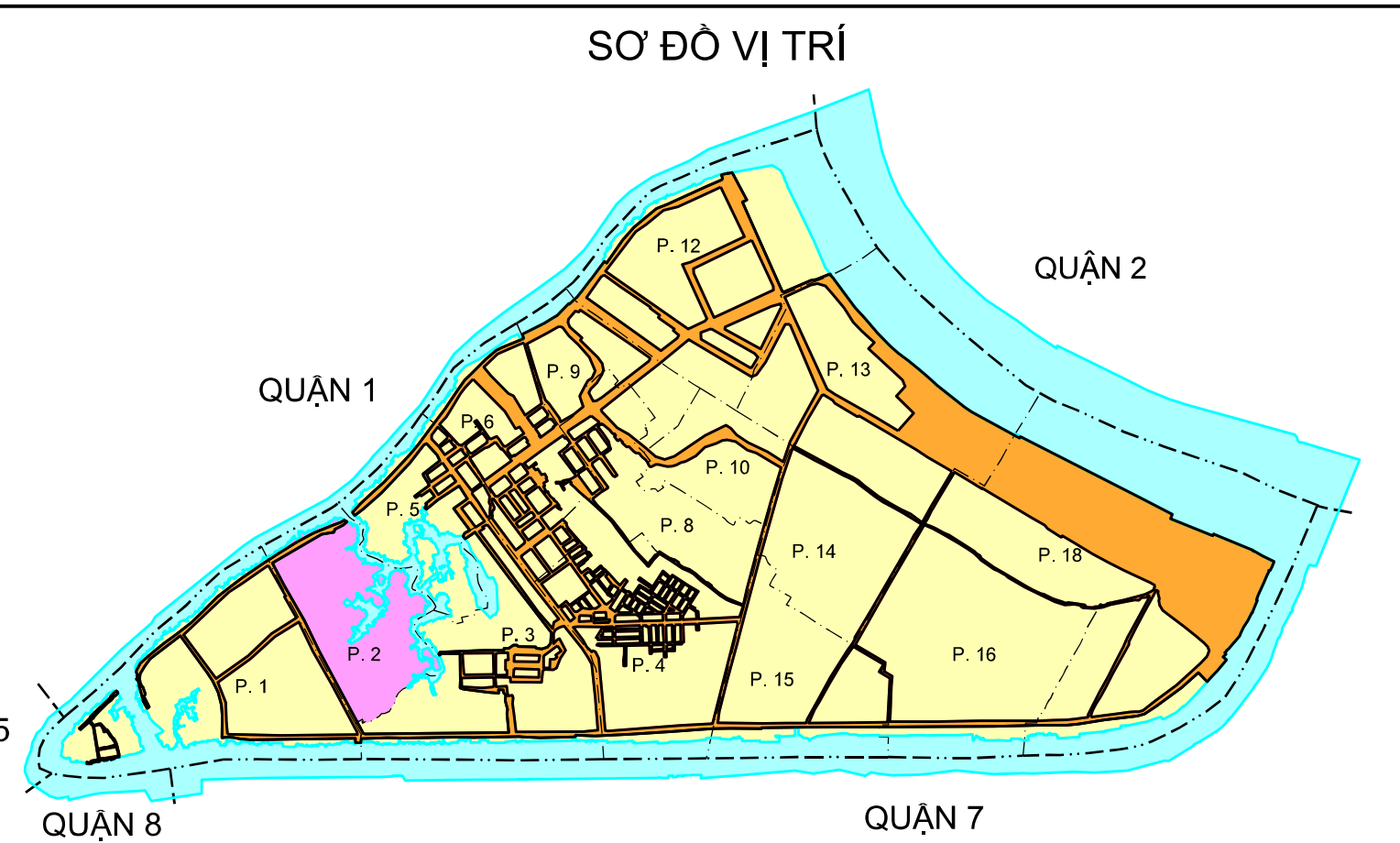
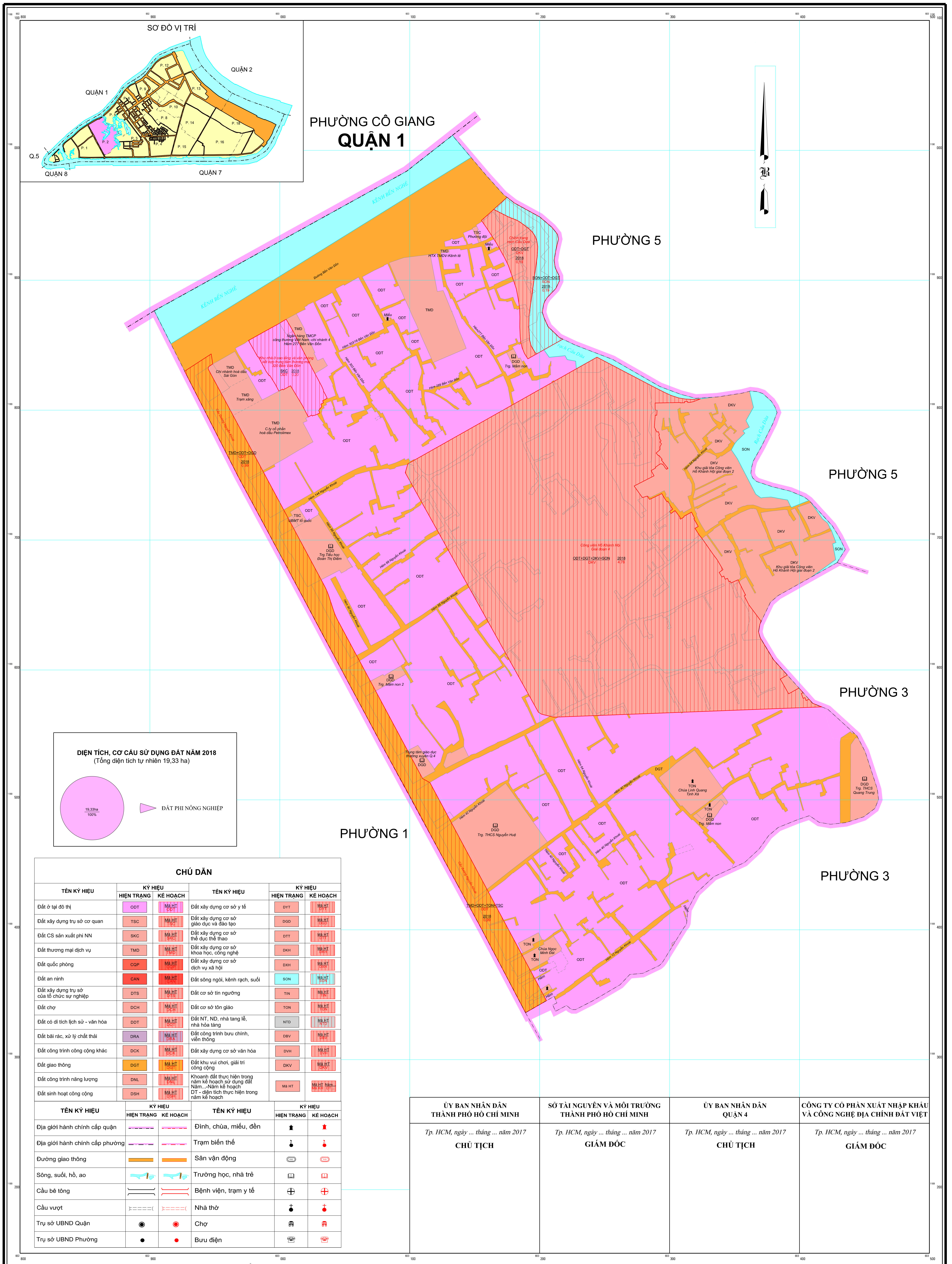


# BẢN ĐỒ VỊ TRÍ CÁC DỰ ÁN TRONG KẾ HOẠCH SỬ DỤNG ĐẤT NĂM 2018

## PHƯỜNG 2

QUẬN 4

THÀNH PHỐ HỒ CHÍ MINH



CHÚ DẪN					
TÊN KÝ HIỆU	KÝ HIỆU		TÊN KÝ HIỆU	KÝ HIỆU	
	HIỆN TRẠNG	KẾ HOẠCH		HIỆN TRẠNG	KẾ HOẠCH
Đất ở tại đô thị	ODT	MĐ HT	Đất xây dựng cơ sở y tế	DYT	MĐ HT
Đất xây dựng trụ sở cơ quan	TSC	MĐ HT	Đất xây dựng cơ sở giáo dục và đào tạo	DGD	MĐ HT
Đất CS sản xuất phi NN	SKC	MĐ HT	Đất xây dựng cơ sở thể dục thể thao	DTT	MĐ HT
Đất thương mại dịch vụ	TMD	MĐ HT	Đất xây dựng cơ sở khoa học, công nghệ	DKH	MĐ HT
Đất quốc phòng	QDP	MĐ HT	Đất xây dựng cơ sở dịch vụ xã hội	DXH	MĐ HT
Đất an ninh	CAN	MĐ HT	Đất sông ngòi, kênh rạch, suối	SON	MĐ HT
Đất xây dựng trụ sở của tổ chức sự nghiệp	DTS	MĐ HT	Đất cơ sở tín ngưỡng	TIN	MĐ HT
Đất chợ	DCH	MĐ HT	Đất cơ sở tôn giáo	TON	MĐ HT
Đất cơ di tích lịch sử - văn hóa	DDT	MĐ HT	Đất NT, ND, nhà tang lễ, nhà hỏa táng	NTD	MĐ HT
Đất bãi rác, xử lý chất thải	DRA	MĐ HT	Đất công trình bưu chính, viễn thông	DBV	MĐ HT
Đất công trình công cộng khác	DCK	MĐ HT	Đất xây dựng cơ sở văn hóa	DVH	MĐ HT
Đất giao thông	DGT	MĐ HT	Đất khu vui chơi, giải trí công cộng	DKV	MĐ HT
Đất công trình năng lượng	DNL	MĐ HT	Khoảng đất thực hiện trong năm kế hoạch sử dụng đất Năm... Năm kế hoạch DT - diện tích thực hiện trong năm kế hoạch	MĐ HT	MĐ HT
Đất sinh hoạt công cộng	DSH	MĐ HT			

TÊN KÝ HIỆU	KÝ HIỆU		TÊN KÝ HIỆU	KÝ HIỆU	
	HIỆN TRẠNG	KẾ HOẠCH		HIỆN TRẠNG	KẾ HOẠCH
Địa giới hành chính cấp quận			Đình, chùa, miếu, đền		
Địa giới hành chính cấp phường			Trạm biến thế		
Đường giao thông			Sân vận động		
Sông, suối, hồ, ao			Trường học, nhà trẻ		
Cầu bê tông			Bệnh viện, trạm y tế		
Cầu vượt			Nhà thờ		
Trụ sở UBND Quận			Chợ		
Trụ sở UBND Phường			Bưu điện		

ỦY BAN NHÂN DÂN THÀNH PHỐ HỒ CHÍ MINH <i>Tp. HCM, ngày ... tháng ... năm 2017</i> <b>CHỦ TỊCH</b>	SỐ TÀI NGUYÊN VÀ MÔI TRƯỜNG THÀNH PHỐ HỒ CHÍ MINH <i>Tp. HCM, ngày ... tháng ... năm 2017</i> <b>GIÁM ĐỐC</b>	ỦY BAN NHÂN DÂN QUẬN 4 <i>Tp. HCM, ngày ... tháng ... năm 2017</i> <b>CHỦ TỊCH</b>	CÔNG TY CỔ PHẦN XUẤT NHẬP KHẨU VÀ CÔNG NGHỆ ĐỊA CHÍNH ĐẤT VIỆT <i>Tp. HCM, ngày ... tháng ... năm 2017</i> <b>GIÁM ĐỐC</b>
--	--	---	---

NGUỒN TÀI LIỆU  
 - Bản đồ quy hoạch sử dụng đất đến năm 2020 Quận 4  
 - Bản đồ hiện trạng sử dụng đất năm 2014 phường 2, hệ tọa độ VN 2000, kinh tuyến trục 105°45', múi chiếu 3

**TỶ LỆ 1:1000**

ĐƠN VỊ XÂY DỰNG  
 - Công ty cổ phần XNK và Công nghệ Địa chính Đất Việt  
 - UBND phường 2 - Quận 4 phối hợp thực hiện