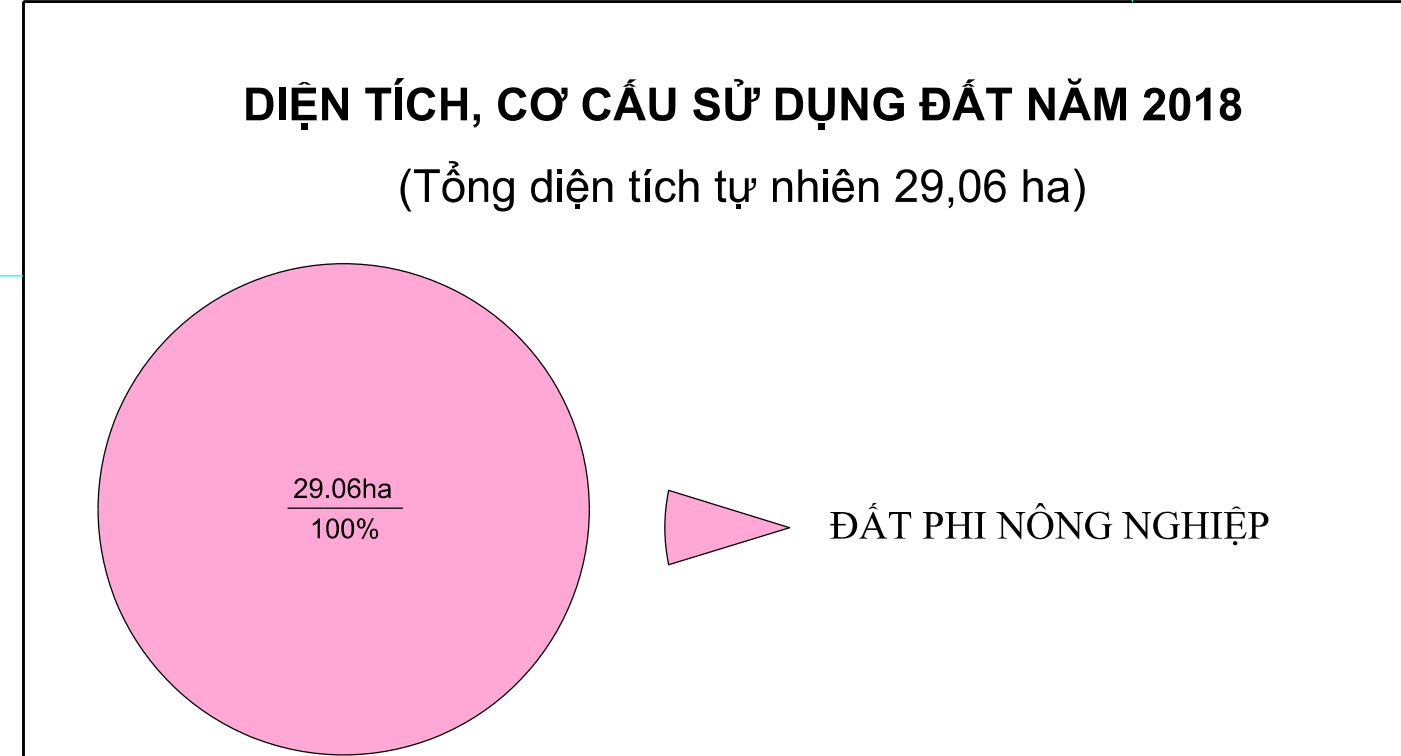
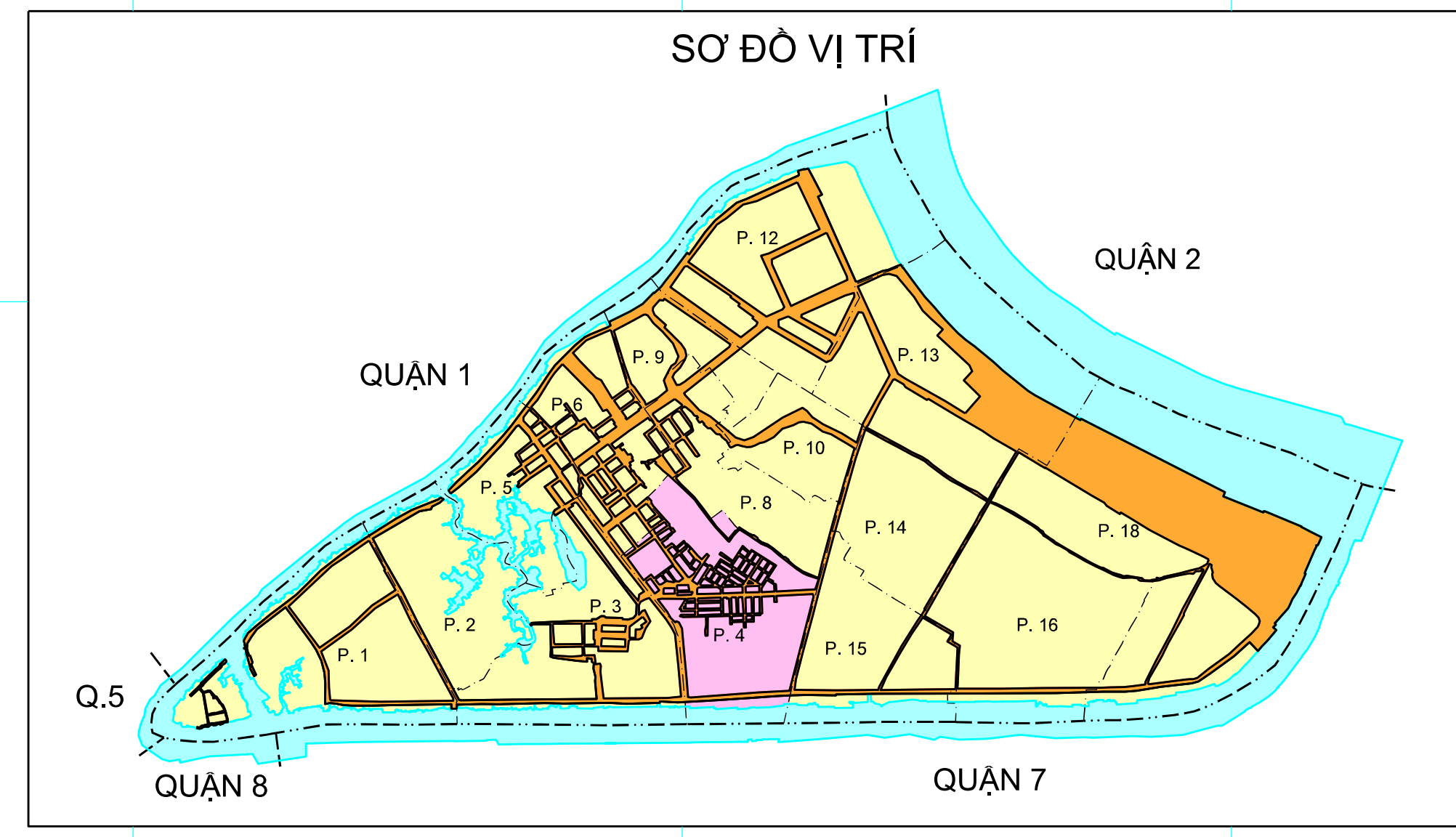
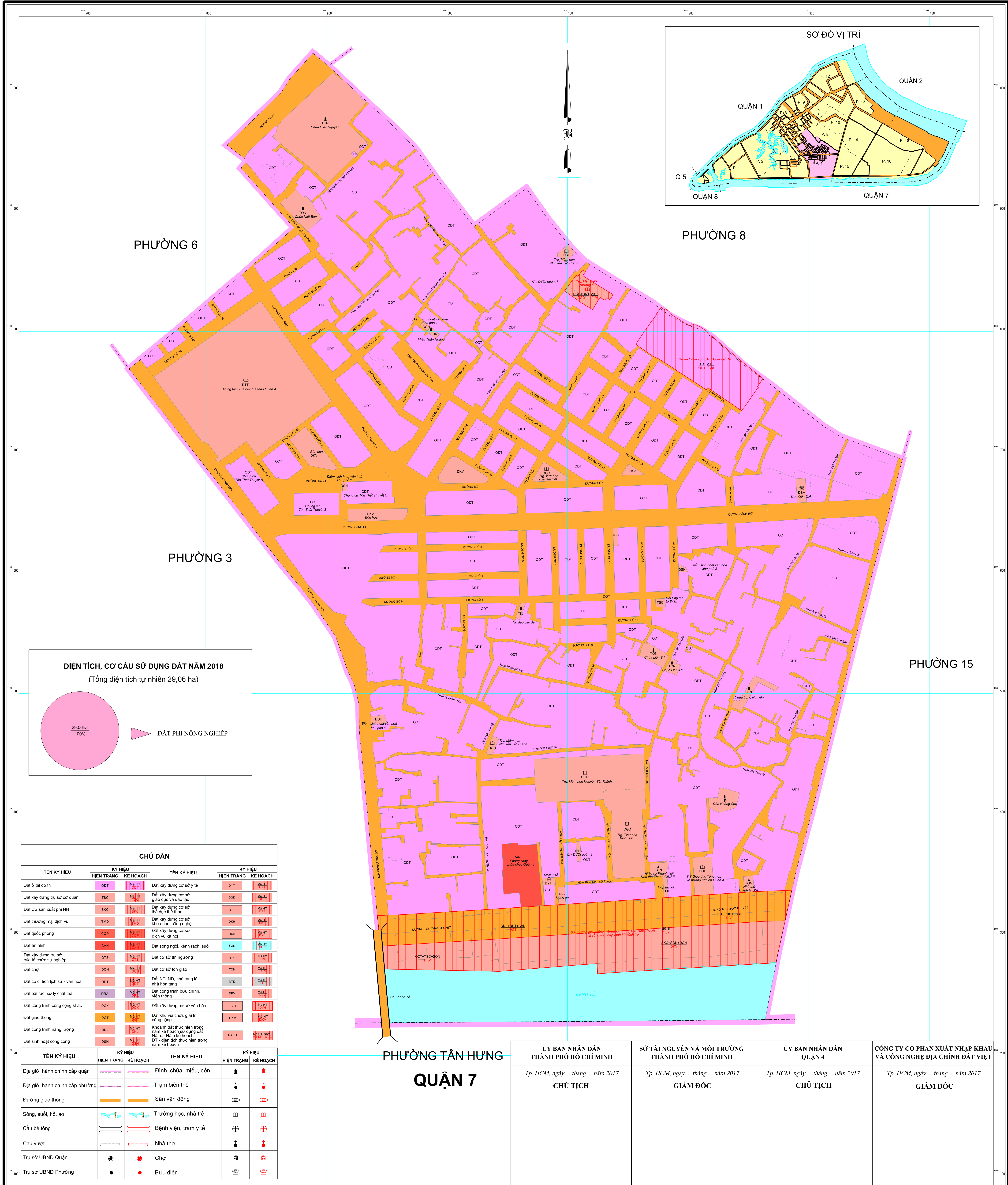


BẢN ĐỒ VỊ TRÍ CÁC DỰ ÁN TRONG KẾ HOẠCH SỬ DỤNG ĐẤT NĂM 2018

PHƯỜNG 4

THÀNH PHỐ HỒ CHÍ MINH

QUẬN 4



CHÚ DẪN					
TÊN KÝ HIỆU	HIỆN TRẠNG	KÝ HIỆU	KẾ HOẠCH	TÊN KÝ HIỆU	KÝ HIỆU
Đất ở tại đô thị	ODT	MA.LĐT	Đất xây dựng cơ sở y tế	DYT	MA.LĐT
Đất xây dựng trụ sở cơ quan	TSC	MA.LĐT	Đất xây dựng cơ sở giáo dục và đào tạo	DGD	MA.LĐT
Đất sản xuất phi NN	SKC	MA.LĐT	Đất xây dựng cơ sở thể dục thể thao	DTT	MA.LĐT
Đất thương mại dịch vụ	TMD	MA.LĐT	Đất xây dựng cơ sở khoa học, công nghệ	DKH	MA.LĐT
Đất quốc phòng	QDP	MA.LĐT	Đất xây dựng cơ sở dịch vụ xã hội	DSH	MA.LĐT
Đất an ninh	CAN	MA.LĐT	Đất sống ngôi, kênh rạch, suối	SON	MA.LĐT
Đất xây dựng trụ sở của tổ chức sự nghiệp	DTS	MA.LĐT	Đất cơ sở tín ngưỡng	TIN	MA.LĐT
Đất chợ	DCH	MA.LĐT	Đất cơ sở tôn giáo	TON	MA.LĐT
Đất có di tích lịch sử - văn hóa	DOT	MA.LĐT	Đất NT, ND, nhà tang lễ, nhà hỏa táng	NTD	MA.LĐT
Đất bãi rác, xử lý chất thải	DRA	MA.LĐT	Đất công trình bưu chính, viễn thông	DBV	MA.LĐT
Đất công trình công cộng khác	DCK	MA.LĐT	Đất xây dựng cơ sở văn hóa	DVH	MA.LĐT
Đất giao thông	DGT	MA.LĐT	Đất khu vui chơi, giải trí công cộng	DKV	MA.LĐT
Đất công trình năng lượng	DNL	MA.LĐT	Khoảng đất thực hiện trong năm kế hoạch sử dụng đất Năm...Năm kế hoạch DT - diện tích thực hiện trong năm kế hoạch	MA.HT	MA.LĐT
Đất sinh hoạt cộng đồng	DSH	MA.LĐT			
TÊN KÝ HIỆU	HIỆN TRẠNG	KÝ HIỆU	KẾ HOẠCH	TÊN KÝ HIỆU	KÝ HIỆU
Địa giới hành chính cấp quận	---	---	---	Đình, chùa, miếu, đền	Đ
Địa giới hành chính cấp phường	---	---	---	Trạm biến thế	T
Đường giao thông	---	---	---	Sân vận động	S
Sông, suối, hồ, ao	---	---	---	Trường học, nhà trẻ	H
Cầu bê tông	---	---	---	Bệnh viện, trạm y tế	B
Cầu vược	---	---	---	Nhà thờ	N
Trụ sở UBND Quận	●	●	●	Chợ	C
Trụ sở UBND Phường	●	●	●	Bưu điện	B

PHƯỜNG TÂN HƯNG
QUẬN 7

ỦY BAN NHÂN DÂN THÀNH PHỐ HỒ CHÍ MINH Tp. HCM, ngày ... tháng ... năm 2017 CHỦ TỊCH	SỞ TÀI NGUYÊN VÀ MÔI TRƯỜNG THÀNH PHỐ HỒ CHÍ MINH Tp. HCM, ngày ... tháng ... năm 2017 GIÁM ĐỐC	ỦY BAN NHÂN DÂN QUẬN 4 Tp. HCM, ngày ... tháng ... năm 2017 CHỦ TỊCH	CÔNG TY CỔ PHẦN XUẤT NHẬP KHẨU VÀ CÔNG NGHỆ ĐỊA CHÍNH ĐẤT VIỆT Tp. HCM, ngày ... tháng ... năm 2017 GIÁM ĐỐC
---	---	--	--

TỶ LỆ 1 : 1000

NGUỒN TÀI LIỆU
- Bản đồ quy hoạch sử dụng đất đến năm 2020 Quận 4
- Bản đồ hiện trạng sử dụng đất năm 2014 phường 15, hệ tọa độ VN 2000, kinh tuyến trục 10545', múi chiều 3

ĐƠN VỊ XÂY DỰNG
- Công ty cổ phần XNK và Công nghệ Địa chính Đất Việt
- UBND phường 4 - Quận 4 phối hợp thực hiện