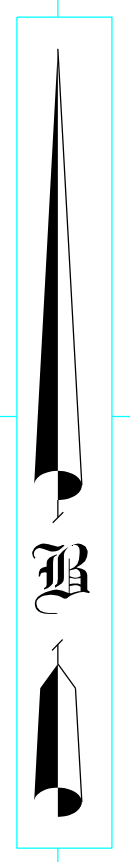
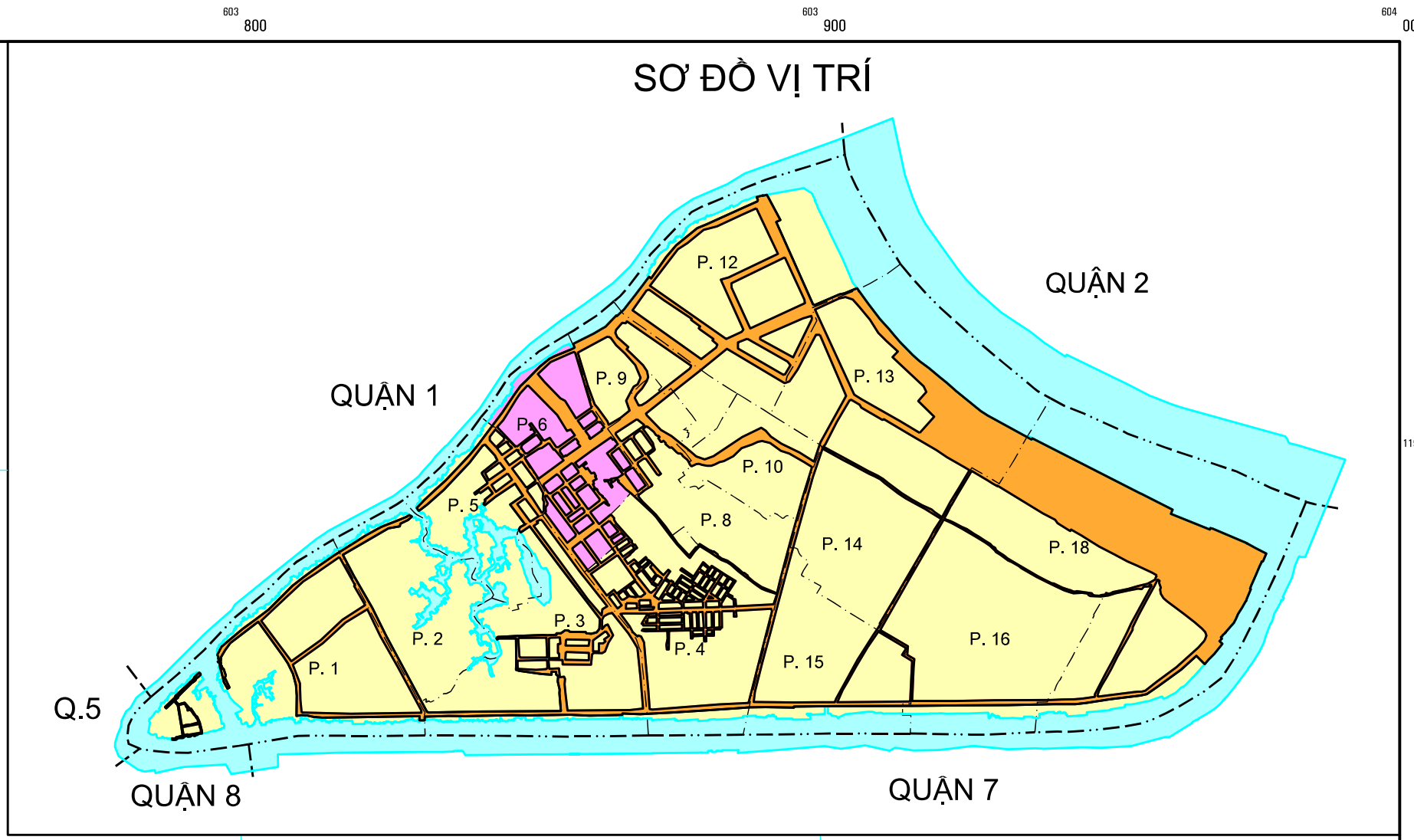
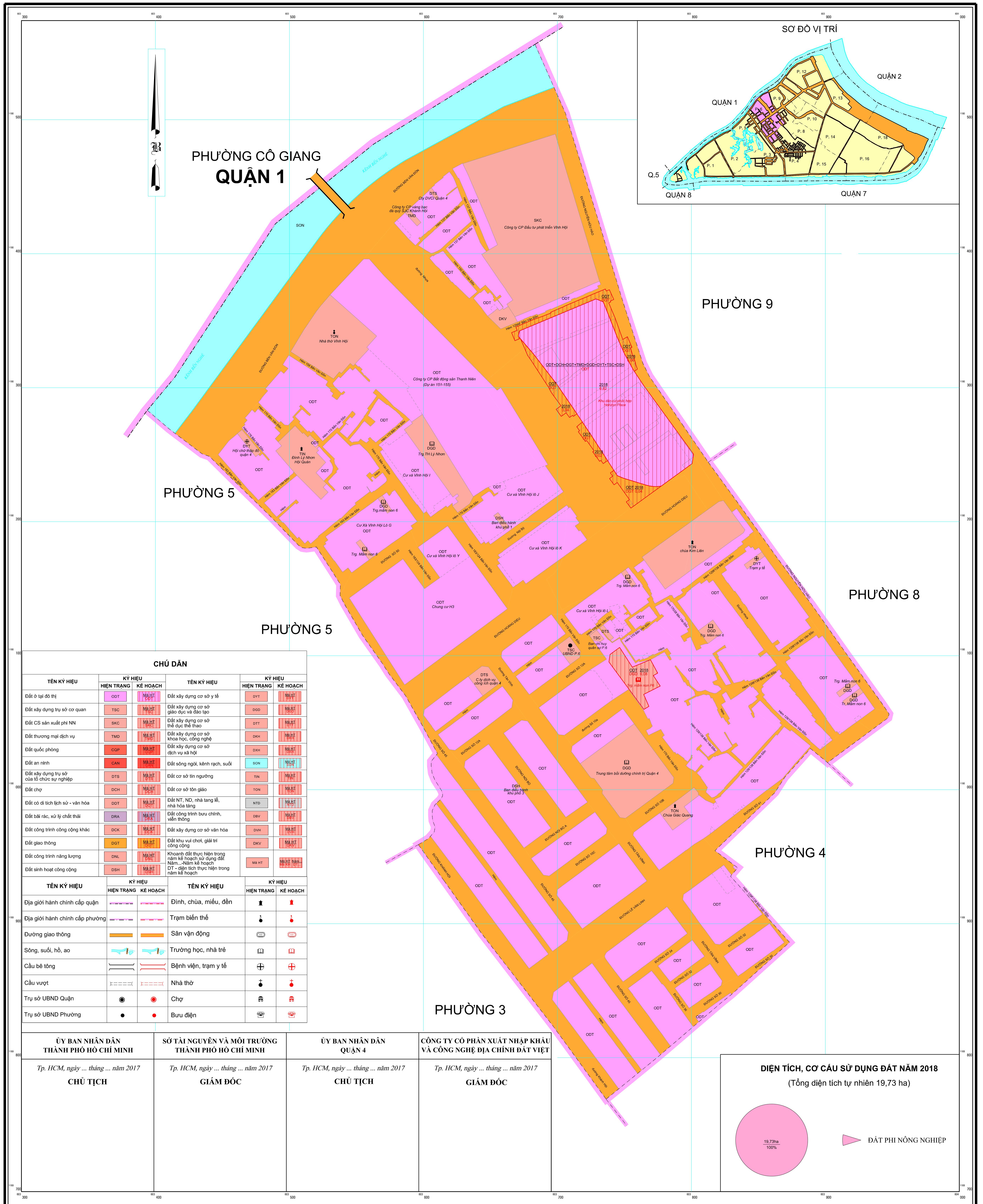


BẢN ĐỒ CÁC DỰ ÁN TRONG KẾ HOẠCH SỬ DỤNG ĐẤT NĂM 2018

PHƯỜNG 6

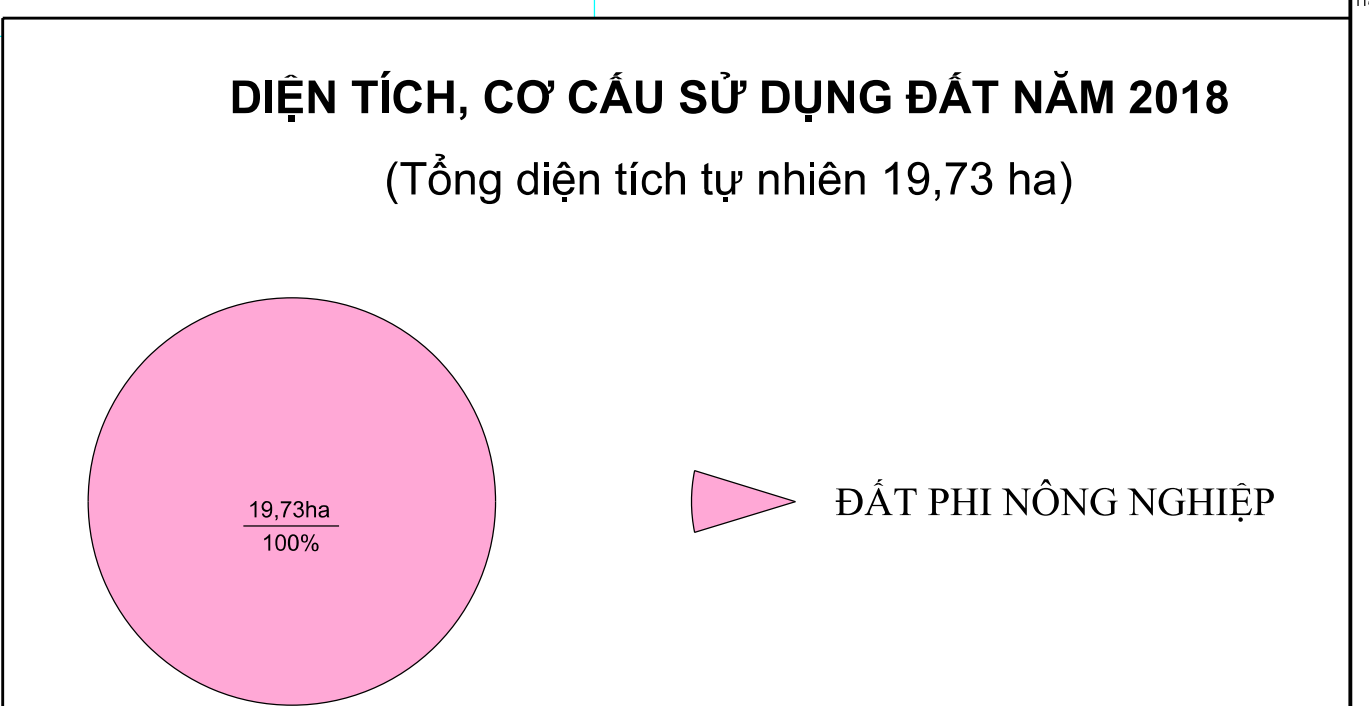
QUẬN 4

THÀNH PHỐ HỒ CHÍ MINH



CHÚ DẪN			
TÊN KÝ HIỆU	KÝ HIỆU	TÊN KÝ HIỆU	KÝ HIỆU
	HIỆN TRẠNG	KẾ HOẠCH	
Đất ở tại đô thị	ODT	MÀ H.T	Đất xây dựng cơ sở y tế
Đất xây dựng trụ sở cơ quan	TSC	MÀ H.T	Đất xây dựng cơ sở giáo dục và đào tạo
Đất CS sản xuất phi NN	SKC	MÀ H.T	Đất xây dựng cơ sở thể dục thể thao
Đất thương mại dịch vụ	TMD	MÀ H.T	Đất xây dựng cơ sở khoa học, công nghệ
Đất quốc phòng	CQP	MÀ H.T	Đất xây dựng cơ sở dịch vụ xã hội
Đất an ninh	CAN	MÀ H.T	Đất sống ngôi, kênh rạch, suối
Đất xây dựng trụ sở của tổ chức sự nghiệp	DTS	MÀ H.T	Đất cơ sở tín ngưỡng
Đất chợ	DCH	MÀ H.T	Đất cơ sở tôn giáo
Đất có di tích lịch sử - văn hóa	DDT	MÀ H.T	Đất NT, ND, nhà tang lễ, nhà hỏa táng
Đất bãi rác, xử lý chất thải	DRA	MÀ H.T	Đất công trình bưu chính, viễn thông
Đất công trình công cộng khác	DCK	MÀ H.T	Đất xây dựng cơ sở văn hóa
Đất giao thông	DGT	MÀ H.T	Đất khu vui chơi, giải trí công cộng
Đất công trình năng lượng	DNL	MÀ H.T	Khoảng đất thực hiện trong năm kế hoạch sử dụng đất
Đất sinh hoạt công cộng	DSH	MÀ H.T	DT - diện tích thực hiện trong năm kế hoạch

ỦY BAN NHÂN DÂN THÀNH PHỐ HỒ CHÍ MINH Tp. HCM, ngày ... tháng ... năm 2017 CHỦ TỊCH	SỞ TÀI NGUYÊN VÀ MÔI TRƯỜNG THÀNH PHỐ HỒ CHÍ MINH Tp. HCM, ngày ... tháng ... năm 2017 GIÁM ĐỐC	ỦY BAN NHÂN DÂN QUẬN 4 Tp. HCM, ngày ... tháng ... năm 2017 CHỦ TỊCH	CÔNG TY CỔ PHẦN XUẤT NHẬP KHẨU VÀ CÔNG NGHỆ ĐỊA CHÍNH ĐẤT VIỆT Tp. HCM, ngày ... tháng ... năm 2017 GIÁM ĐỐC
-----------------------------------------------------------------------------------------------------	-----------------------------------------------------------------------------------------------------------------	--------------------------------------------------------------------------------------	------------------------------------------------------------------------------------------------------------------------------



NGUỒN TÀI LIỆU
 - Bản đồ quy hoạch sử dụng đất đến năm 2020 Quận 4
 - Bản đồ hiện trạng sử dụng đất năm 2014 phường 6, hệ tọa độ VN 2000, kinh tuyến trục 105°45', múi chiếu 3'

TỶ LỆ 1 : 1000

ĐƠN VỊ XÂY DỰNG
 - Công ty cổ phần XNK và Công nghệ Địa chính Đất Việt
 - UBND phường 6 - Quận 4 phối hợp thực hiện