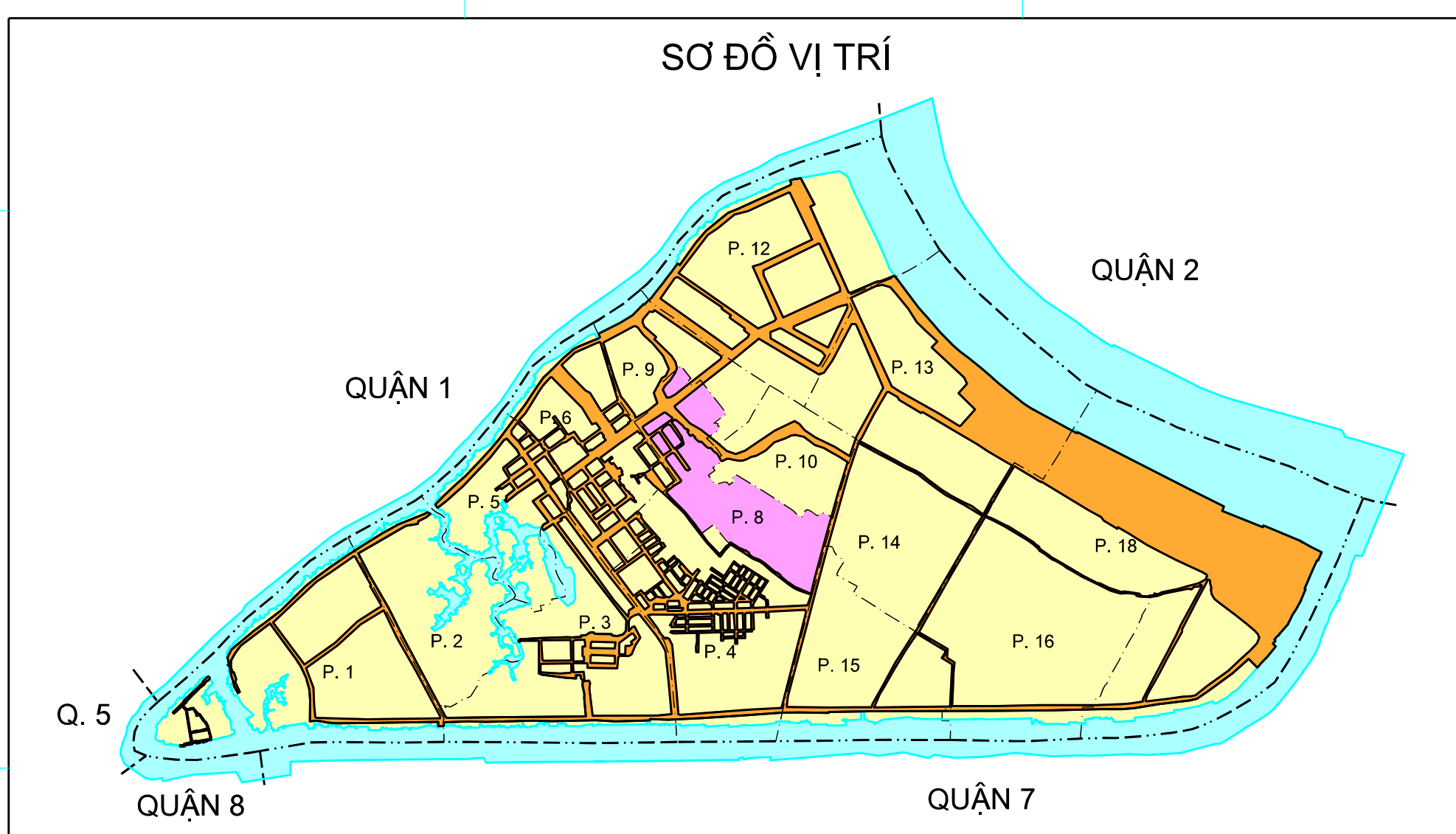
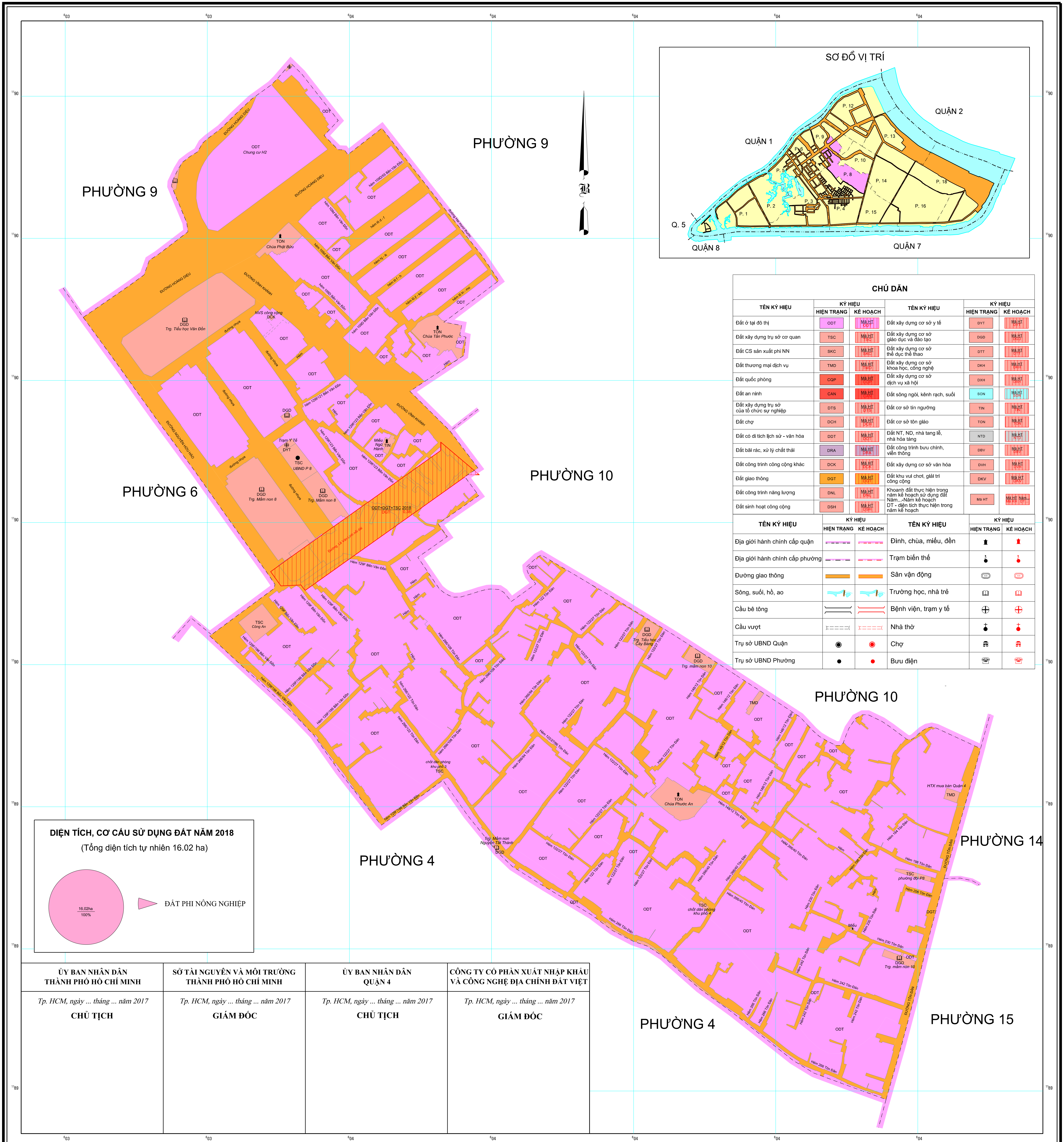


# BẢN ĐỒ VỊ TRÍ CÁC DỰ ÁN TRONG KẾ HOẠCH SỬ DỤNG ĐẤT NĂM 2018

QUẬN 4

PHƯỜNG 8

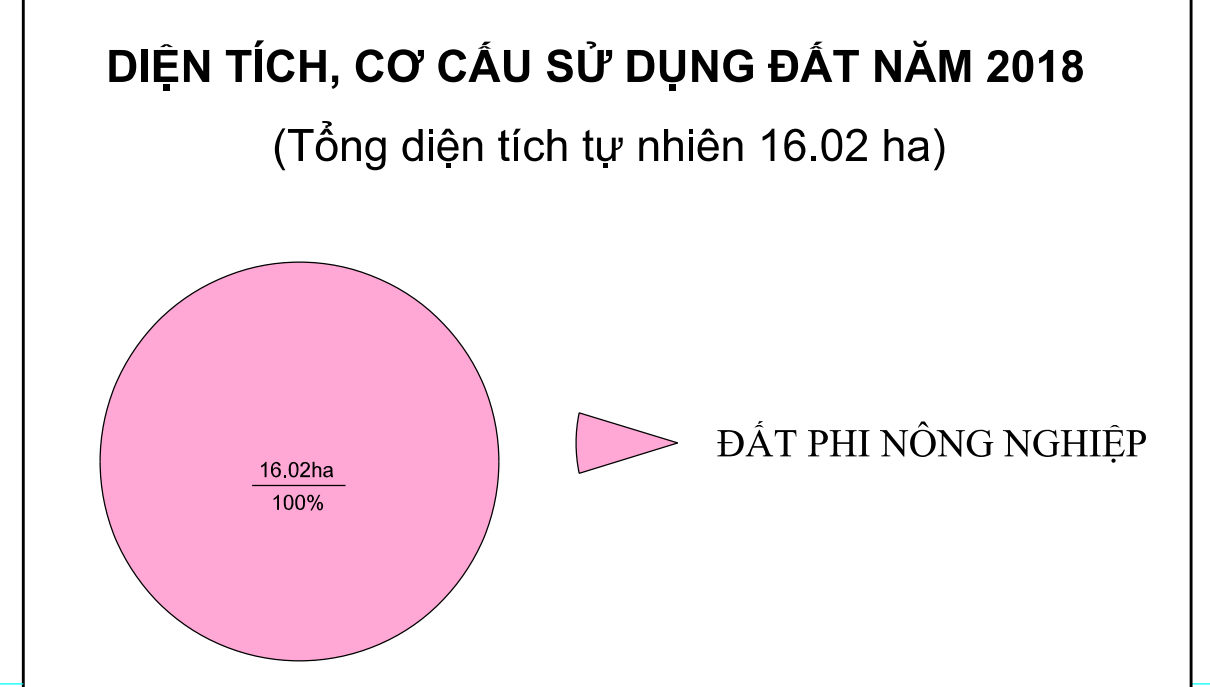
THÀNH PHỐ HỒ CHÍ MINH



CHÚ DẪN					
TÊN KÝ HIỆU	KÝ HIỆU		TÊN KÝ HIỆU	KÝ HIỆU	
	HIỆN TRẠNG	KẾ HOẠCH		HIỆN TRẠNG	KẾ HOẠCH
Đất ở tại đô thị			Đất xây dựng cơ sở y tế		
Đất xây dựng trụ sở cơ quan			Đất xây dựng cơ sở giáo dục và đào tạo		
Đất CS sản xuất phi NN			Đất xây dựng cơ sở thể dục thể thao		
Đất thương mại dịch vụ			Đất xây dựng cơ sở khoa học, công nghệ		
Đất quốc phòng			Đất xây dựng cơ sở dịch vụ xã hội		
Đất an ninh			Đất sống ngôi, kênh rạch, suối		
Đất xây dựng trụ sở của tổ chức sự nghiệp			Đất cơ sở tín ngưỡng		
Đất chợ			Đất cơ sở tôn giáo		
Đất có di tích lịch sử - văn hóa			Đất NT, ND, nhà tang lễ, nhà hỏa táng		
Đất bãi rác, xử lý chất thải			Đất công trình bưu chính, viễn thông		
Đất công trình công cộng khác			Đất xây dựng cơ sở văn hóa		
Đất giao thông			Đất khu vui chơi, giải trí công cộng		
Đất công trình năng lượng			Khoanh đất thực hiện trong năm kế hoạch sử dụng đất năm...-Năm kế hoạch DT - diện tích thực hiện trong năm kế hoạch		
Đất sinh hoạt cộng đồng					

TÊN KÝ HIỆU	KÝ HIỆU		TÊN KÝ HIỆU	KÝ HIỆU	
	HIỆN TRẠNG	KẾ HOẠCH		HIỆN TRẠNG	KẾ HOẠCH
Địa giới hành chính cấp quận			Đình, chùa, miếu, đền		
Địa giới hành chính cấp phường			Trạm biển thể		
Đường giao thông			Sân vận động		
Sông, suối, hồ, ao			Trường học, nhà trẻ		
Cầu bê tông			Bệnh viện, trạm y tế		
Cầu vượt			Nhà thờ		
Trụ sở UBND Quận			Chợ		
Trụ sở UBND Phường			Bưu điện		



ỦY BAN NHÂN DÂN THÀNH PHỐ HỒ CHÍ MINH Tp. HCM, ngày ... tháng ... năm 2017 <b>CHỦ TỊCH</b>	SỞ TÀI NGUYÊN VÀ MÔI TRƯỜNG THÀNH PHỐ HỒ CHÍ MINH Tp. HCM, ngày ... tháng ... năm 2017 <b>GIÁM ĐỐC</b>	ỦY BAN NHÂN DÂN QUẬN 4 Tp. HCM, ngày ... tháng ... năm 2017 <b>CHỦ TỊCH</b>	CÔNG TY CỔ PHẦN XUẤT NHẬP KHẨU VÀ CÔNG NGHỆ ĐỊA CHÍNH ĐẤT VIỆT Tp. HCM, ngày ... tháng ... năm 2017 <b>GIÁM ĐỐC</b>
---	---	--	--

TỶ LỆ 1 : 1000

NGUỒN TÀI LIỆU  
 - Bản đồ quy hoạch sử dụng đất đến năm 2020 Quận 4  
 - Bản đồ hiện trạng sử dụng đất năm 2014 phường 8, hệ tọa độ VN 2000, kinh tuyến trục 105°45', múi chiếu 3

ĐƠN VỊ XÂY DỰNG  
 - Công ty cổ phần XNK và Công nghệ Địa chính Đất Việt  
 - UBND phường 8 - Quận 4 phối hợp thực hiện