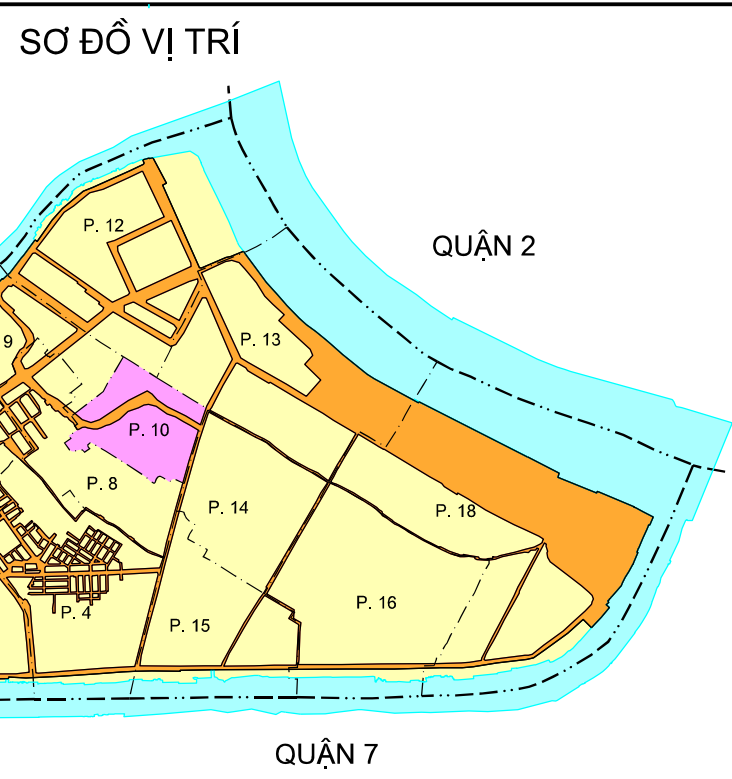
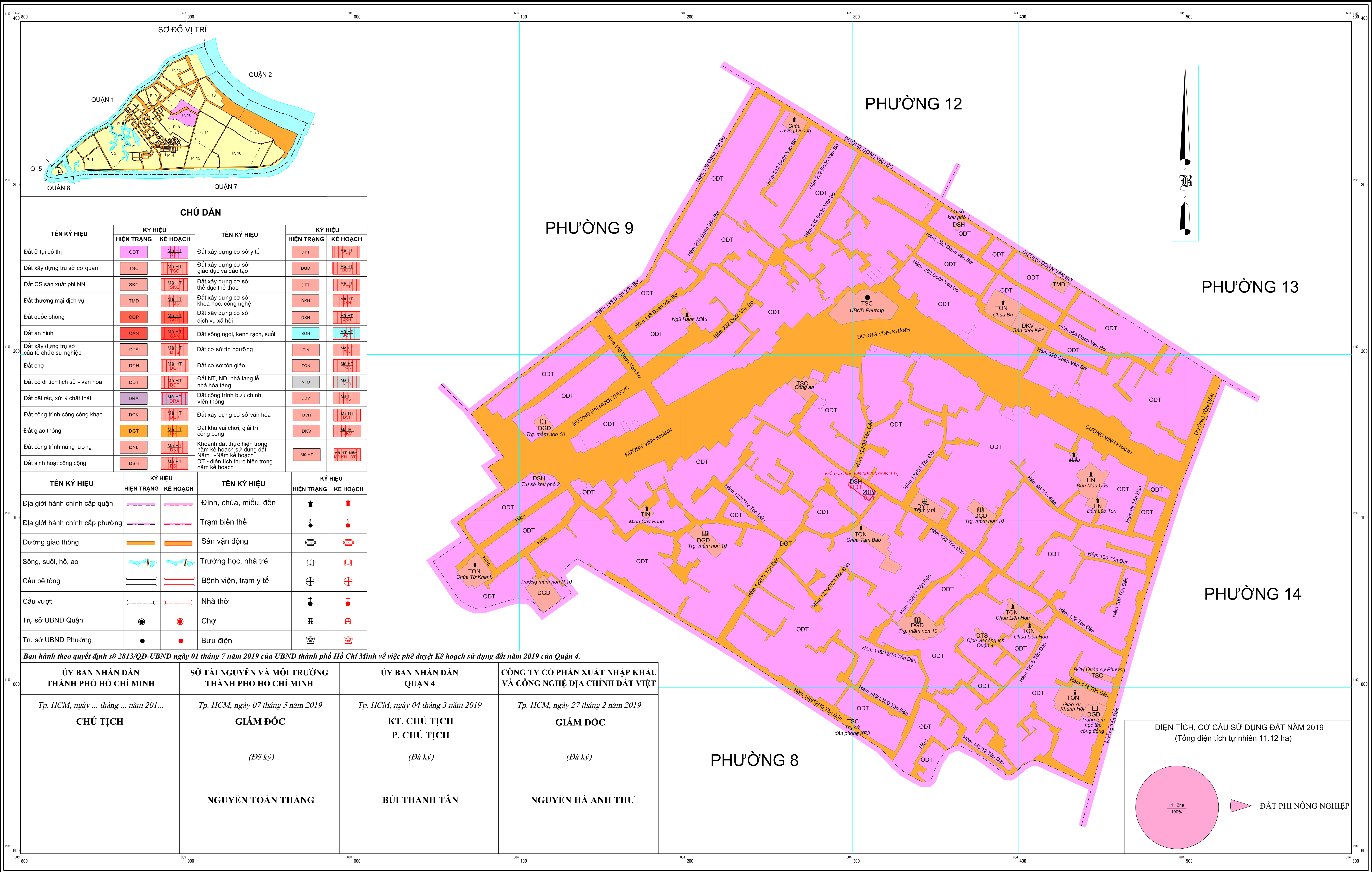


BẢN ĐỒ VỊ TRÍ CÁC DỰ ÁN TRONG KẾ HOẠCH SỬ DỤNG ĐẤT NĂM 2019

PHƯỜNG 10

QUẬN 4

THÀNH PHỐ HỒ CHÍ MINH



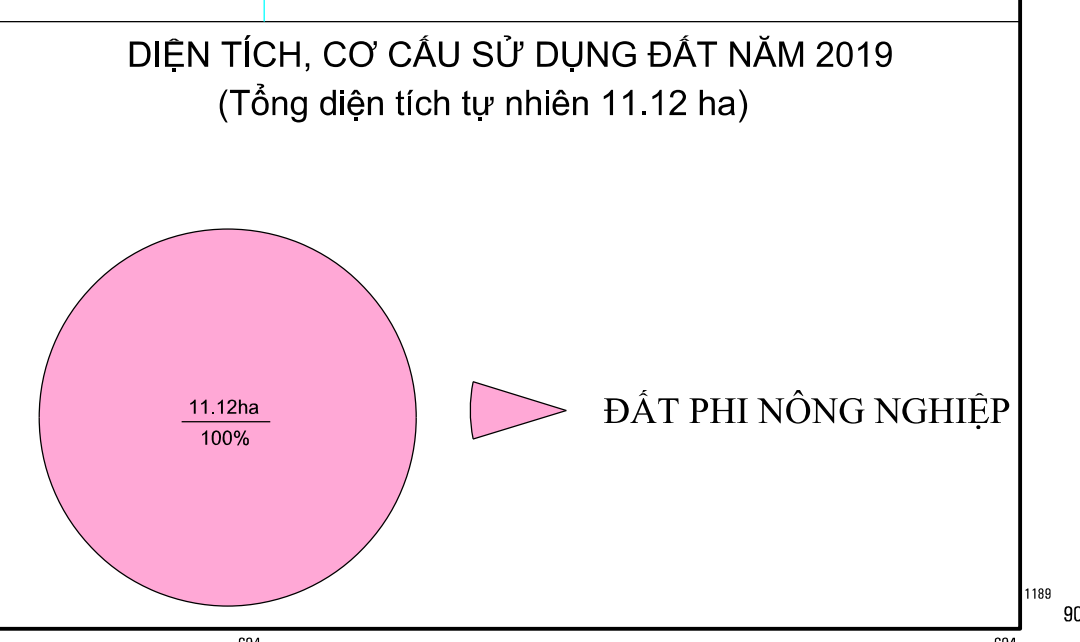
CHÚ DẪN

TÊN KÝ HIỆU	KÝ HIỆU		TÊN KÝ HIỆU	KÝ HIỆU	
	HIỆN TRẠNG	KẾ HOẠCH		HIỆN TRẠNG	KẾ HOẠCH
Đất ở tại đô thị	ODT	M&HT (ĐÔ THỊ)	Đất xây dựng cơ sở y tế	DYT	M&HT (Y TẾ)
Đất xây dựng trụ sở cơ quan	TSC	M&HT (TRỤ SỞ CƠ QUAN)	Đất xây dựng cơ sở giáo dục và đào tạo	DGD	M&HT (GIÁO DỤC VÀ ĐÀO TẠO)
Đất CS sản xuất phi NN	SKC	M&HT (SẢN XUẤT PHI NN)	Đất xây dựng cơ sở thể dục thể thao	DTT	M&HT (THỂ DỤC THỂ THAO)
Đất thương mại dịch vụ	TMD	M&HT (THƯƠNG MẠI DỊCH VỤ)	Đất xây dựng cơ sở khoa học, công nghệ	DKH	M&HT (KHOA HỌC, CÔNG NGHỆ)
Đất quốc phòng	QOP	M&HT (QUỐC PHÒNG)	Đất xây dựng cơ sở dịch vụ xã hội	DXH	M&HT (DỊCH VỤ XÃ HỘI)
Đất an ninh	CAN	M&HT (AN NINH)	Đất sống ngòi, kênh rạch, suối	SON	M&HT (SÔNG, SUỐI, HỒ, AO)
Đất xây dựng trụ sở của tổ chức sự nghiệp	DTS	M&HT (TRỤ SỞ TỔ CHỨC SỰ NGHIỆP)	Đất cơ sở tín ngưỡng	TIN	M&HT (TÍN NGƯỠNG)
Đất chợ	DCH	M&HT (CHỢ)	Đất cơ sở tôn giáo	TON	M&HT (TÔN GIÁO)
Đất có di tích lịch sử - văn hóa	DDT	M&HT (DI TÍCH LỊCH SỬ - VĂN HÓA)	Đất NT, ND, nhà tang lễ, nhà hỏa táng	NTD	M&HT (NHÀ TANG LỄ, NHÀ HỎA TÁNG)
Đất bãi rác, xử lý chất thải	DRA	M&HT (Bãi rác, xử lý chất thải)	Đất công trình bưu chính, viễn thông	DBV	M&HT (CÔNG TRÌNH BƯU CHÍNH, VIỄN THÔNG)
Đất công trình công cộng khác	DCK	M&HT (CÔNG TRÌNH CÔNG CỘNG KHÁC)	Đất xây dựng cơ sở văn hóa	DVH	M&HT (XÂY DỰNG CƠ SỞ VĂN HÓA)
Đất giao thông	DGT	M&HT (GIAO THÔNG)	Đất khu vui chơi, giải trí công cộng	DKV	M&HT (KHU VUI CHƠI, GIẢI TRÍ CÔNG CỘNG)
Đất công trình năng lượng	DNL	M&HT (CÔNG TRÌNH NĂNG LƯỢNG)	Khoanh đất thực hiện trong năm kế hoạch sử dụng đất Năm...-Năm kế hoạch DT - diện tích thực hiện trong năm kế hoạch	MA HT	M&HT (KHOANH ĐẤT THỰC HIỆN TRONG NĂM KẾ HOẠCH SỬ DỤNG ĐẤT)
Đất sinh hoạt công cộng	DSH	M&HT (SINH HOẠT CÔNG CỘNG)			

TÊN KÝ HIỆU	KÝ HIỆU		TÊN KÝ HIỆU	KÝ HIỆU	
	HIỆN TRẠNG	KẾ HOẠCH		HIỆN TRẠNG	KẾ HOẠCH
Địa giới hành chính cấp quận	---	---	Đình, chùa, miếu, đền	↑	↑
Địa giới hành chính cấp phường	---	---	Trạm biến thế	⚡	⚡
Đường giao thông	---	---	Sân vận động	⚽	⚽
Sông, suối, hồ, ao	---	---	Trường học, nhà trẻ	📖	📖
Cầu bê tông	---	---	Bệnh viện, trạm y tế	🏥	🏥
Cầu vượt	---	---	Nhà thờ	✝	✝
Trụ sở UBND Quận	●	●	Chợ	🛒	🛒
Trụ sở UBND Phường	●	●	Bưu điện	📮	📮

Ban hành theo quyết định số 2813/QĐ-UBND ngày 01 tháng 7 năm 2019 của UBND thành phố Hồ Chí Minh về việc phê duyệt Kế hoạch sử dụng đất năm 2019 của Quận 4.

ỦY BAN NHÂN DÂN THÀNH PHỐ HỒ CHÍ MINH	SỞ TÀI NGUYÊN VÀ MÔI TRƯỜNG THÀNH PHỐ HỒ CHÍ MINH	ỦY BAN NHÂN DÂN QUẬN 4	CÔNG TY CỔ PHẦN XUẤT NHẬP KHẨU VÀ CÔNG NGHỆ ĐỊA CHÍNH ĐẤT VIỆT
Tp. HCM, ngày ... tháng ... năm 2019 CHỦ TỊCH	Tp. HCM, ngày 07 tháng 5 năm 2019 GIÁM ĐỐC (Đã ký) NGUYỄN TOÀN THẮNG	Tp. HCM, ngày 04 tháng 3 năm 2019 KT. CHỦ TỊCH P. CHỦ TỊCH (Đã ký) BÙI THANH TÂN	Tp. HCM, ngày 27 tháng 2 năm 2019 GIÁM ĐỐC (Đã ký) NGUYỄN HÀ ANH THƯ



NGUỒN TÀI LIỆU:
 - Bản đồ quy hoạch sử dụng đất đến năm 2020 Quận 4
 - Bản đồ hiện trạng sử dụng đất năm 2014 phường 10, hệ tọa độ VN2000, kinh tuyến trực 105°45', múi chiếu 3°

TỶ LỆ 1 : 1000

ĐƠN VỊ XÂY DỰNG:
 - Công ty Cổ phần XNK và Công nghệ Địa Chính Đất Việt
 - UBND phường 10 - Quận 4 phối hợp thực hiện