BẢN ĐỒ VỊ TRÍ CÁC DỰ ÁN TRONG KẾ HOẠCH SỬ DỤNG ĐẤT NĂM 2019

PHƯỜNG 15

QUẬN 4

THÀNH PHỐ HỒ CHÍ MINH

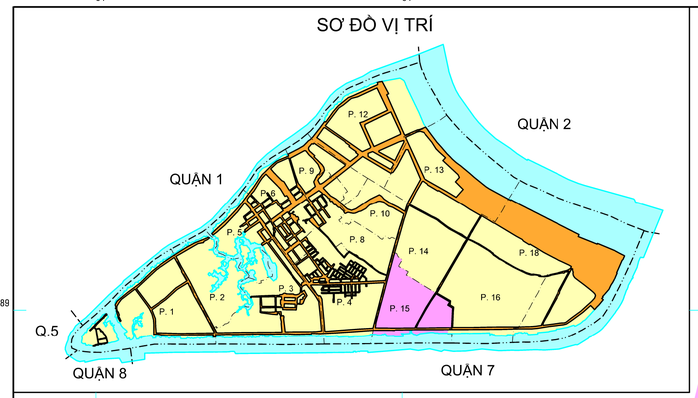

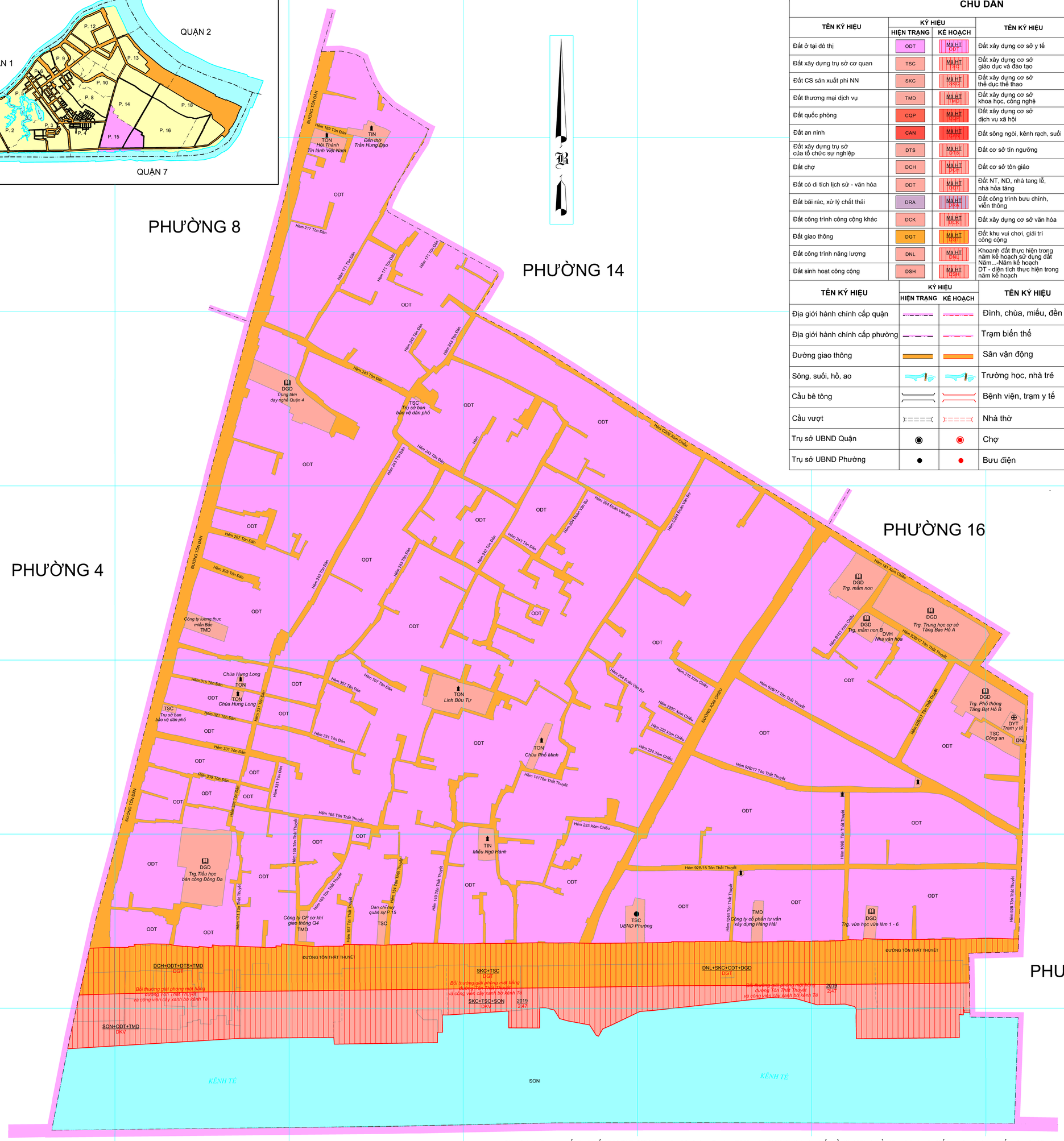

CHÚ DẪN

TÊN KÝ HIỆU	KÝ HIỆU HIỆN TRẠNG	KÝ HIỆU KẾ HOẠCH	TÊN KÝ HIỆU	KÝ HIỆU HIỆN TRẠNG	KÝ HIỆU KẾ HOẠCH
Đất ở tại đô thị	ODT	Mã HT ODT	Đất xây dựng cơ sở y tế	DYT	Mã HT DYT
Đất xây dựng trụ sở cơ quan	TSC	Mã HT TSC	Đất xây dựng cơ sở giáo dục và đào tạo	DGD	Mã HT DGD
Đất CS sản xuất phi NN	SKC	Mã HT SKC	Đất xây dựng cơ sở thể dục thể thao	DTT	Mã HT DTT
Đất thương mại dịch vụ	TMD	Mã HT TMD	Đất xây dựng cơ sở khoa học, công nghệ	DKH	Mã HT DKH
Đất quốc phòng	CQP	Mã HT CQP	Đất xây dựng cơ sở dịch vụ xã hội	DXH	Mã HT DXH
Đất an ninh	CAN	Mã HT CAN	Đất sông ngòi, kênh rạch, suối	SON	Mã HT SON
Đất xây dựng trụ sở của tổ chức sự nghiệp	DTS	Mã HT DTS	Đất cơ sở tín ngưỡng	TIN	Mã HT TIN
Đất chợ	DCH	Mã HT DCH	Đất cơ sở tôn giáo	TON	Mã HT TON
Đất có di tích lịch sử - văn hóa	DDT	Mã HT DDT	Đất NT, ND, nhà tang lễ, nhà hỏa táng	NTD	Mã HT NTD
Đất bãi rác, xử lý chất thải	DRA	Mã HT DRA	Đất công trình bưu chính, viễn thông	DBV	Mã HT DBV
Đất công trình công cộng khác	DCK	Mã HT DCK	Đất xây dựng cơ sở văn hóa	DVH	Mã HT DVH
Đất giao thông	DGT	Mã HT DGT	Đất khu vui chơi, giải trí công cộng	DKV	Mã HT DKV
Đất công trình năng lượng	DNL	Mã HT DNL	Khoanh đất thực hiện trong năm kế hoạch sử dụng đất Năm...-Năm kế hoạch	Mã HT	Mã HT Năm... Mã KH DT
Đất sinh hoạt công cộng	DSH	Mã HT DSH	DT - diện tích thực hiện trong năm kế hoạch		

TÊN KÝ HIỆU	KÝ HIỆU HIỆN TRẠNG	KÝ HIỆU KẾ HOẠCH	TÊN KÝ HIỆU	KÝ HIỆU HIỆN TRẠNG	KÝ HIỆU KẾ HOẠCH
Địa giới hành chính cấp quận			Đình, chùa, miếu, đền		
Địa giới hành chính cấp phường			Trạm biến thế		
Đường giao thông			Sân vận động		
Sông, suối, hồ, ao			Trường học, nhà trẻ		
Cầu bê tông			Bệnh viện, trạm y tế		
Cầu vượt			Nhà thờ		
Trụ sở UBND Quận			Chợ		
Trụ sở UBND Phường			Bưu điện		

DIỆN TÍCH, CƠ CẤU SỬ DỤNG ĐẤT TRONG NĂM 2019

(Tổng diện tích tự nhiên 21.39 ha)

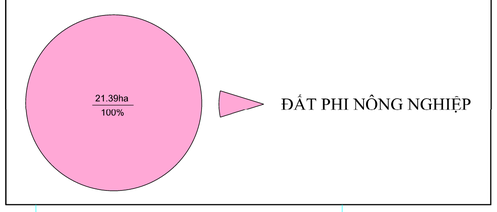

Ban hành theo quyết định số 2813/QĐ-UBND ngày 01 tháng 7 năm 2019 của UBND thành phố Hồ Chí Minh về việc phê duyệt Kế hoạch sử dụng đất năm 2019 của Quận 4.

ỦY BAN NHÂN DÂN THÀNH PHỐ HỒ CHÍ MINH	SỞ TÀI NGUYÊN VÀ MÔI TRƯỜNG THÀNH PHỐ HỒ CHÍ MINH	ỦY BAN NHÂN DÂN QUẬN 4	CÔNG TY CỔ PHẦN XUẤT NHẬP KHẨU VÀ CÔNG NGHỆ ĐỊA CHÍNH ĐẤT VIỆT
Tp. HCM, ngày ... tháng ... năm 201...	*Tp. HCM, ngày 07 tháng 5 năm 2019*	*Tp. HCM, ngày 04 tháng 3 năm 2019*	*Tp. HCM, ngày 27 tháng 2 năm 2019*
CHỦ TỊCH	**GIÁM ĐỐC**	**KT. CHỦ TỊCH P. CHỦ TỊCH**	**GIÁM ĐỐC**
	(Đã ký)	*(Đã ký)*	*(Đã ký)*
	NGUYỄN TOÀN THẮNG	**BÙI THANH TÂN**	**NGUYỄN HÀ ANH THƯ**

NGUỒN TÀI LIỆU

- Bản đồ quy hoạch sử dụng đất đến năm 2020 Quận 4
- Bản đồ hiện trạng sử dụng đất năm 2014 phường 15, hệ tọa độ VN 2000, kinh tuyến trục 105°45', múi chiếu 3°

TỶ LỆ 1 : 1000

ĐƠN VỊ XÂY DỰNG

- Công ty cổ phần XNK và Công nghệ Địa chính Đất Việt
- UBND phường 15 - Quận 4 phối hợp thực hiện