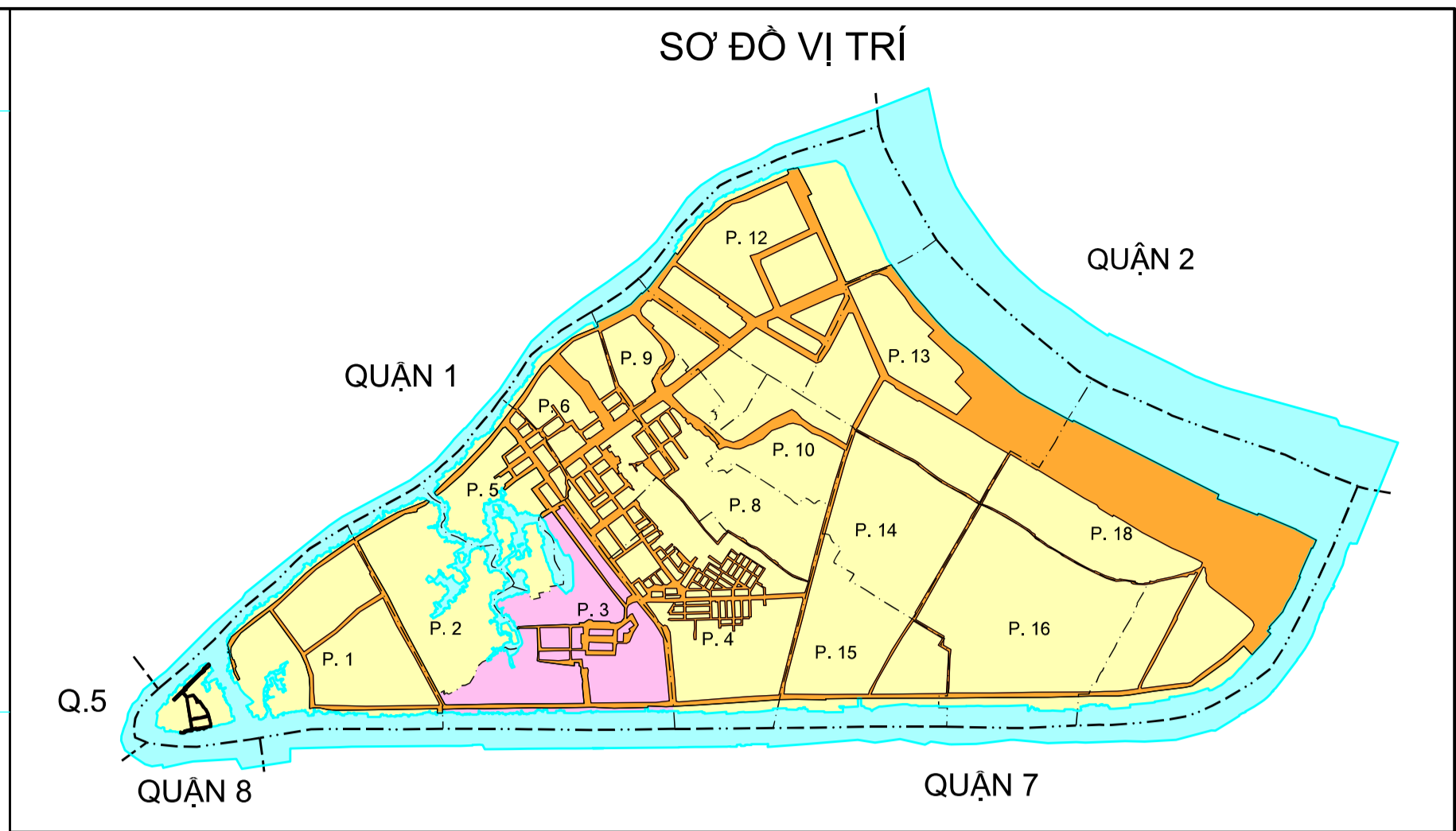
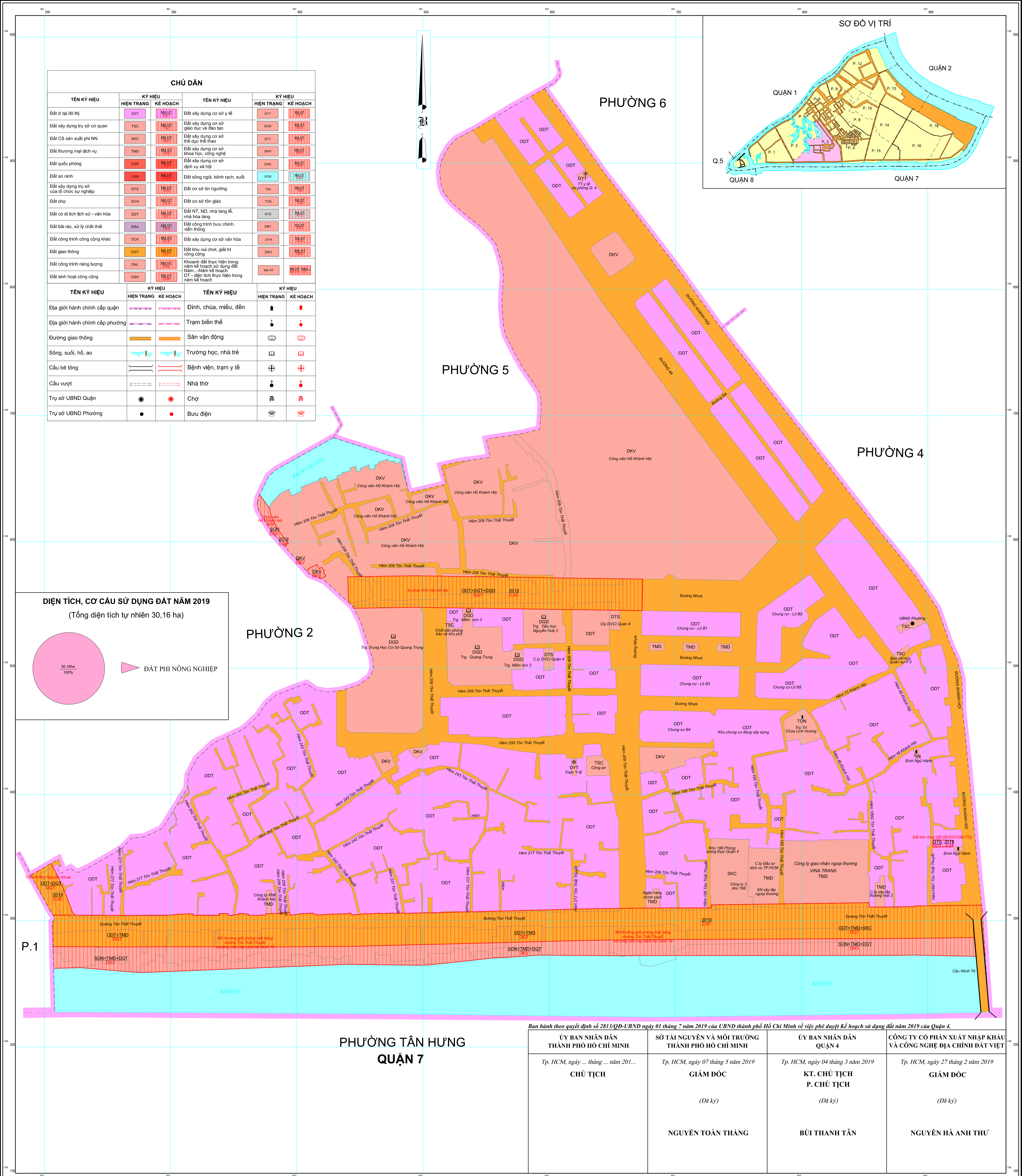


BẢN ĐỒ VỊ TRÍ CÁC DỰ ÁN TRONG KẾ HOẠCH SỬ DỤNG ĐẤT NĂM 2019

QUẬN 4

PHƯỜNG 3

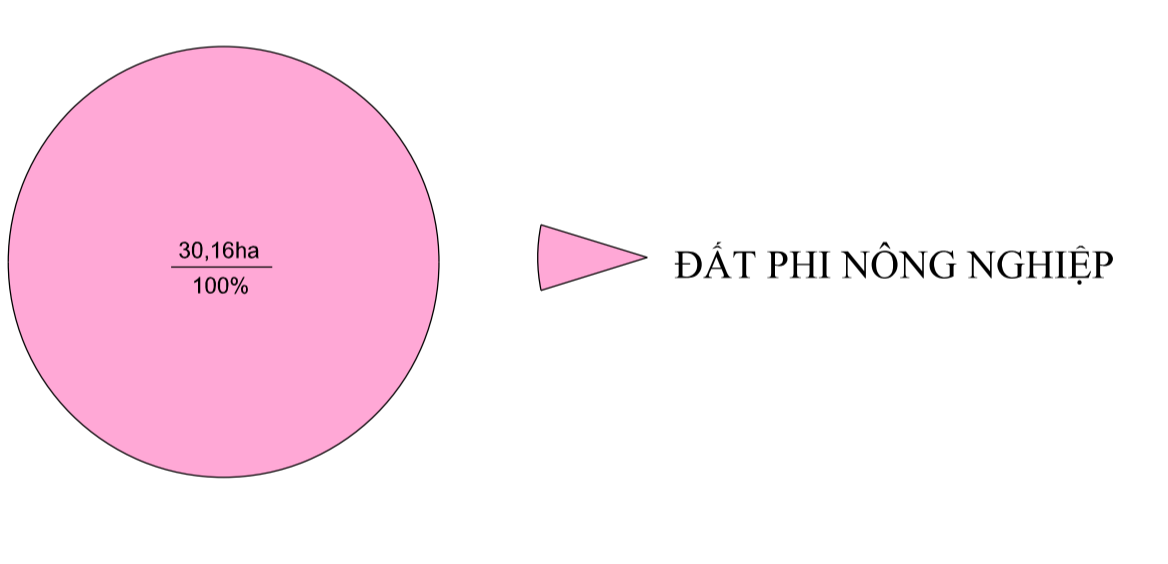
THÀNH PHỐ HỒ CHÍ MINH



CHÚ DẪN						
TÊN KÝ HIỆU		KÝ HIỆU		TÊN KÝ HIỆU		
HIỆN TRẠNG	KẾ HOẠCH	HIỆN TRẠNG	KẾ HOẠCH	HIỆN TRẠNG	KẾ HOẠCH	
Đất ở tại đô thị	ODT	Màu hồng	Màu hồng	Đất xây dựng cơ sở y tế	DYT	Màu hồng
Đất xây dựng trụ sở cơ quan	TSC	Màu hồng	Màu hồng	Đất xây dựng cơ sở giáo dục và đào tạo	DGD	Màu hồng
Đất CS sản xuất phi NN	SKC	Màu hồng	Màu hồng	Đất xây dựng cơ sở thể dục thể thao	DTT	Màu hồng
Đất thương mại dịch vụ	TMD	Màu hồng	Màu hồng	Đất xây dựng cơ sở khoa học, công nghệ	DKH	Màu hồng
Đất quốc phòng	CDP	Màu hồng	Màu hồng	Đất xây dựng cơ sở dịch vụ xã hội	DXH	Màu hồng
Đất an ninh	CAN	Màu hồng	Màu hồng	Đất sống ngôi, kênh rạch, suối	SON	Màu hồng
Đất xây dựng trụ sở của tổ chức sự nghiệp	DTS	Màu hồng	Màu hồng	Đất cơ sở tín ngưỡng	TIN	Màu hồng
Đất chợ	DCH	Màu hồng	Màu hồng	Đất cơ sở tôn giáo	TON	Màu hồng
Đất có di tích lịch sử - văn hóa	DDT	Màu hồng	Màu hồng	Đất NT, ND, nhà tang lễ, nhà hỏa táng	NTD	Màu hồng
Đất bãi rác, xử lý chất thải	DRA	Màu hồng	Màu hồng	Đất công trình bưu chính, viễn thông	DBV	Màu hồng
Đất công trình công cộng khác	DCK	Màu hồng	Màu hồng	Đất xây dựng cơ sở văn hóa	DVH	Màu hồng
Đất giao thông	DGT	Màu hồng	Màu hồng	Đất khu vui chơi, giải trí công cộng	DKV	Màu hồng
Đất công trình năng lượng	DNL	Màu hồng	Màu hồng	Khoanh đất thực hiện trong năm kế hoạch sử dụng đất Năm...-Năm kế hoạch DT - diện tích thực hiện trong năm kế hoạch	MA HT	Màu hồng
Đất sinh hoạt công cộng	DSH	Màu hồng	Màu hồng			

TÊN KÝ HIỆU		KÝ HIỆU		TÊN KÝ HIỆU		KÝ HIỆU	
HIỆN TRẠNG	KẾ HOẠCH	HIỆN TRẠNG	KẾ HOẠCH	HIỆN TRẠNG	KẾ HOẠCH	HIỆN TRẠNG	KẾ HOẠCH
Địa giới hành chính cấp quận		Đình, chùa, miếu, đền					
Địa giới hành chính cấp phường		Trạm biến thế					
Đường giao thông		Sân vận động					
Sông, suối, hồ, ao		Trường học, nhà trẻ					
Cầu bê tông		Bệnh viện, trạm y tế					
Cầu vòm		Nhà thờ					
Trụ sở UBND Quận		Chợ					
Trụ sở UBND Phường		Bưu điện					

DIỆN TÍCH, CƠ CẤU SỬ DỤNG ĐẤT NĂM 2019
(Tổng diện tích tự nhiên 30,16 ha)



Ban hành theo quyết định số 2813/QĐ-UBND ngày 01 tháng 7 năm 2019 của UBND thành phố Hồ Chí Minh về việc phê duyệt Kế hoạch sử dụng đất năm 2019 của Quận 4.

ỦY BAN NHÂN DÂN THÀNH PHỐ HỒ CHÍ MINH Tp. HCM, ngày ... tháng ... năm 2019... CHỦ TỊCH	SỞ TÀI NGUYÊN VÀ MÔI TRƯỜNG THÀNH PHỐ HỒ CHÍ MINH Tp. HCM, ngày 07 tháng 5 năm 2019 GIÁM ĐỐC (Đã ký) NGUYỄN TOÀN THẮNG	ỦY BAN NHÂN DÂN QUẬN 4 Tp. HCM, ngày 04 tháng 3 năm 2019 KT. CHỦ TỊCH P. CHỦ TỊCH (Đã ký) BÙI THANH TẤN	CÔNG TY CỔ PHẦN XUẤT NHẬP KHẨU VÀ CÔNG NGHỆ ĐỊA CHÍNH ĐẤT VIỆT Tp. HCM, ngày 27 tháng 2 năm 2019 GIÁM ĐỐC (Đã ký) NGUYỄN HÀ ANH THƯ
--------------------------------------------------------------------------------------------------------	----------------------------------------------------------------------------------------------------------------------------------------------	----------------------------------------------------------------------------------------------------------------------------------	-----------------------------------------------------------------------------------------------------------------------------------------------------------

NGUỒN TÀI LIỆU
 - Bản đồ quy hoạch sử dụng đất đến năm 2020 Quận 4
 - Bản đồ hiện trạng sử dụng đất năm 2014 phường 3, hệ tọa độ VN 2000, kinh tuyến trục 10545', múi chiều 3

TỶ LỆ 1 : 1000

ĐƠN VỊ XÂY DỰNG
 - Công ty cổ phần XNK và Công nghệ Địa chính Đất Việt
 - UBND phường 3 - Quận 4 phối hợp thực hiện