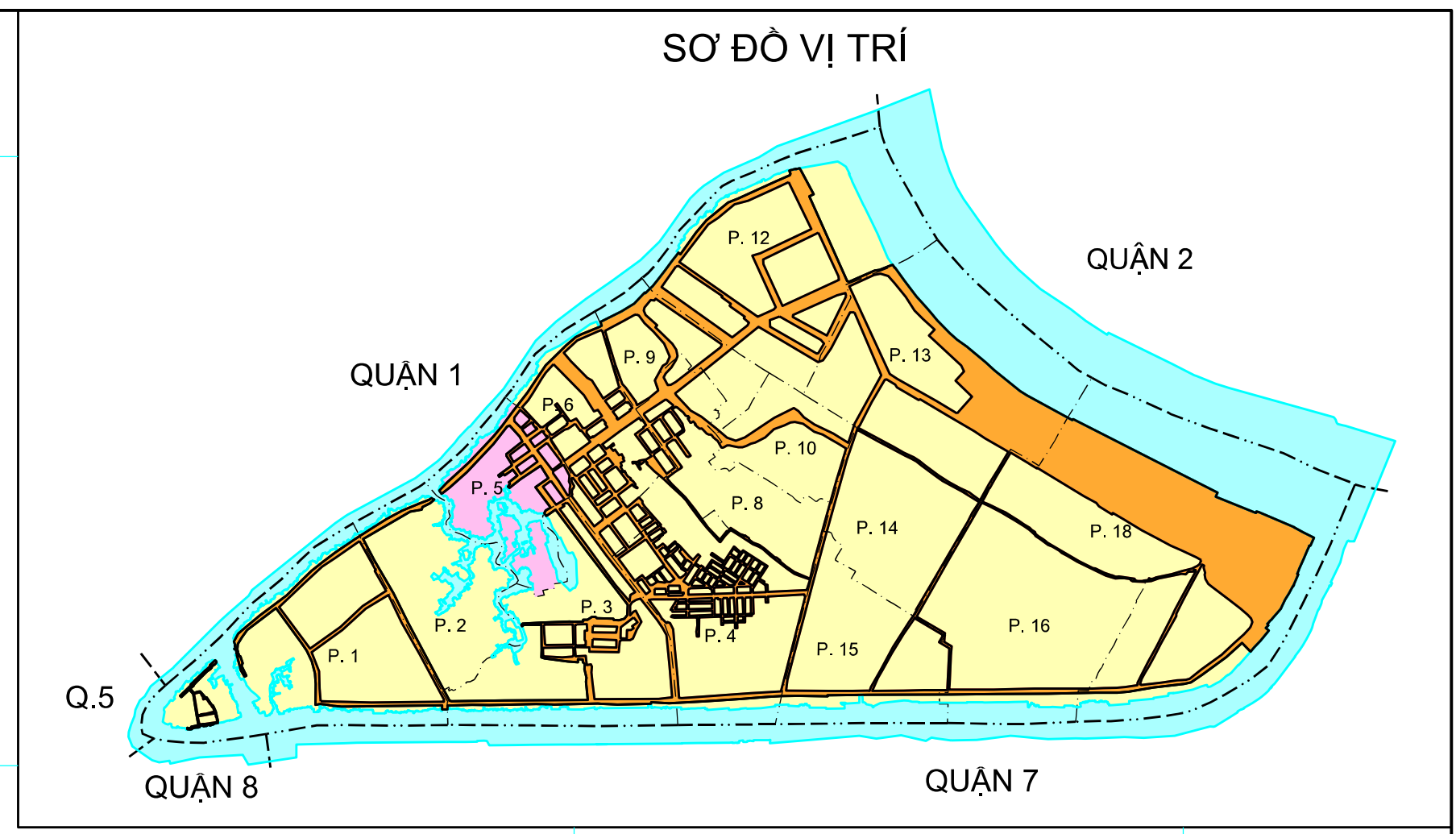
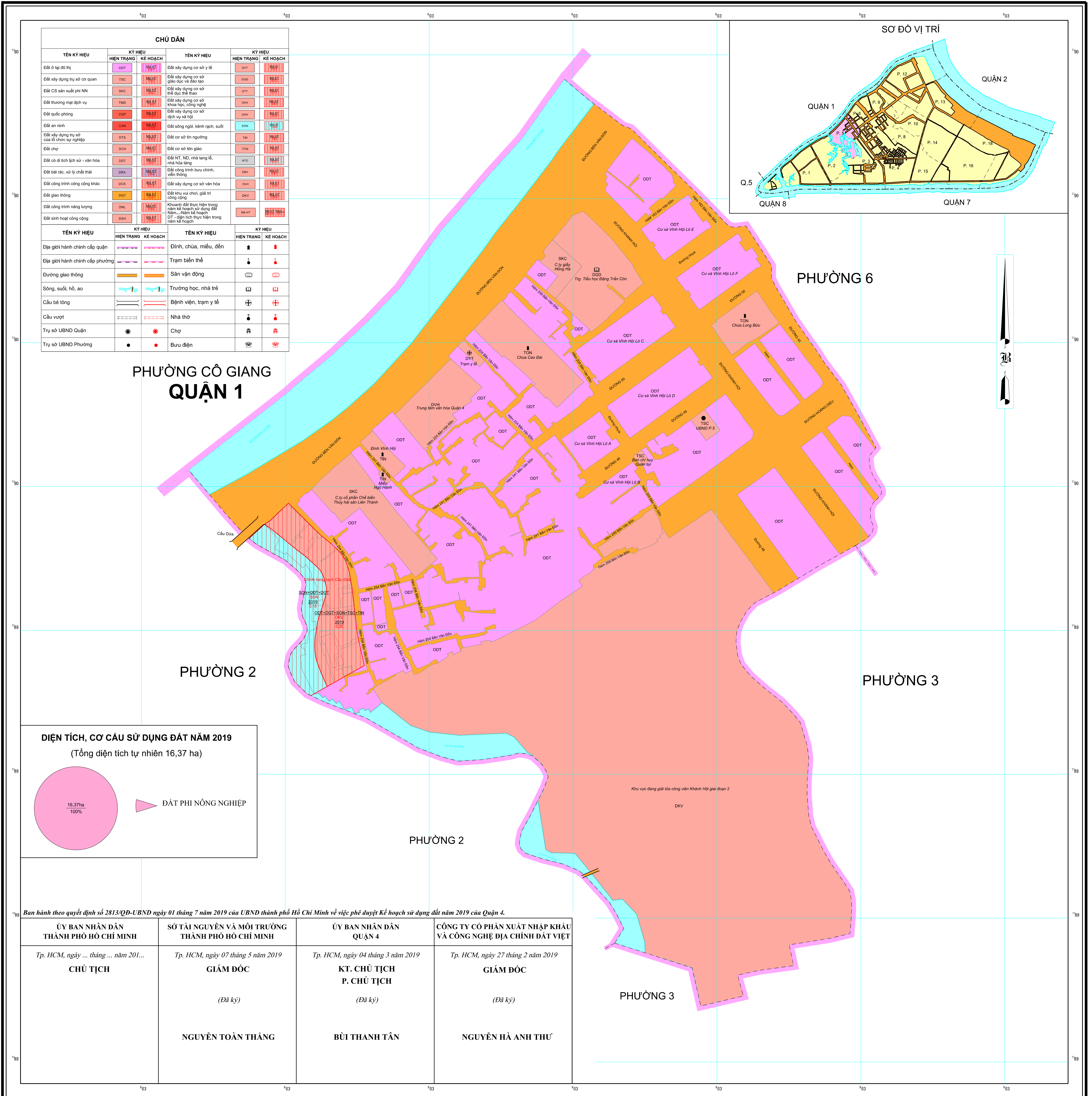


# BẢN ĐỒ VỊ TRÍ CÁC DỰ ÁN TRONG KẾ HOẠCH SỬ DỤNG ĐẤT NĂM 2019

## PHƯỜNG 5

QUẬN 4

THÀNH PHỐ HỒ CHÍ MINH



CHỮ DẪN					
TÊN KÝ HIỆU	KÝ HIỆU		TÊN KÝ HIỆU	KÝ HIỆU	
	HIỆN TRẠNG	KẾ HOẠCH		HIỆN TRẠNG	KẾ HOẠCH
Đất ở tại đô thị	ODT	MAHHT	Đất xây dựng cơ sở y tế	DYT	MAHHT
Đất xây dựng trụ sở cơ quan	TSC	MAHHT	Đất xây dựng cơ sở giáo dục và đào tạo	GDĐ	MAHHT
Đất CS sản xuất phi NN	BKC	MAHHT	Đất xây dựng cơ sở thể dục thể thao	DTT	MAHHT
Đất thương mại dịch vụ	TMD	MAHHT	Đất xây dựng cơ sở khoa học, công nghệ	DKH	MAHHT
Đất quốc phòng	QDP	MAHHT	Đất xây dựng cơ sở dịch vụ xã hội	DXH	MAHHT
Đất an ninh	CAN	MAHHT	Đất sông ngòi, kênh rạch, suối	SÔN	MAHHT
Đất xây dựng trụ sở của tổ chức sự nghiệp	DTB	MAHHT	Đất cơ sở tín ngưỡng	TN	MAHHT
Đất chôn	DCH	MAHHT	Đất cơ sở tôn giáo	TGN	MAHHT
Đất cơ di tích lịch sử - văn hóa	DDT	MAHHT	Đất NT, ND, nhà tang lễ, nhà hỏa táng	NTD	MAHHT
Đất bãi rác, xử lý chất thải	DRA	MAHHT	Đất công trình bưu chính, viễn thông	DBV	MAHHT
Đất công trình công cộng khác	DCK	MAHHT	Đất xây dựng cơ sở văn hóa	DVH	MAHHT
Đất giao thông	DDT	MAHHT	Đất khu vui chơi, giải trí công cộng	DKV	MAHHT
Đất công trình năng lượng	DNL	MAHHT	Khu vực đất thực hiện trong năm kế hoạch sử dụng đất năm... Năm kế hoạch DT - diện tích thực hiện trong năm kế hoạch	MUHT	MAHHT
Đất sinh hoạt công cộng	DSH	MAHHT			

TÊN KÝ HIỆU	KÝ HIỆU		TÊN KÝ HIỆU	KÝ HIỆU	
	HIỆN TRẠNG	KẾ HOẠCH		HIỆN TRẠNG	KẾ HOẠCH
Địa giới hành chính cấp quận	---	---	Đình, chùa, miếu, đền	↑	↓
Địa giới hành chính cấp phường	---	---	Trạm biến thế	⚡	⚡
Đường giao thông	---	---	Sân vận động	⚽	⚽
Sông, suối, hồ, ao	---	---	Trường học, nhà trẻ	🎒	🎒
Cầu bê tông	---	---	Bệnh viện, trạm y tế	🏥	🏥
Cầu vượt	---	---	Nhà thờ	⛪	⛪
Trụ sở UBND Quận	●	●	Chợ	🏪	🏪
Trụ sở UBND Phường	●	●	Bưu điện	📮	📮

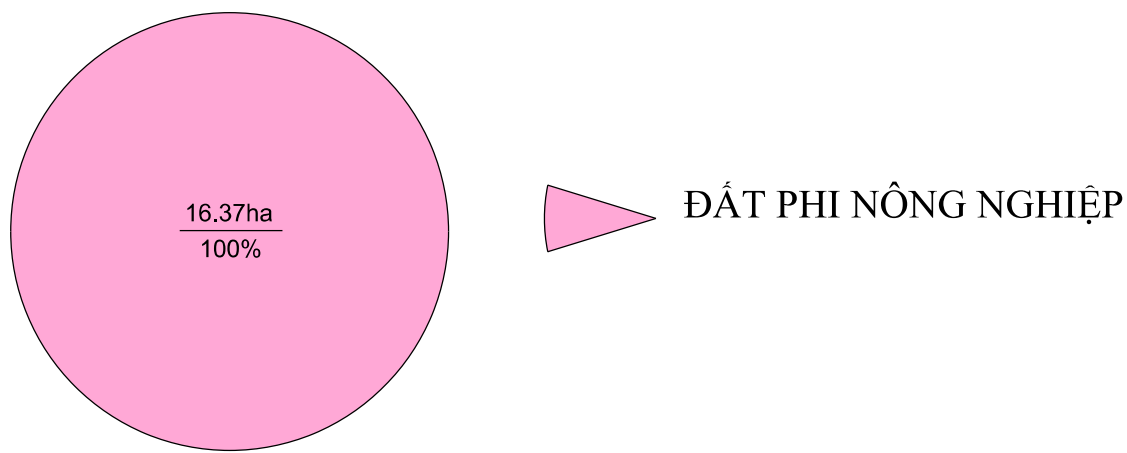
PHƯỜNG CÔ GIANG  
QUẬN 1

PHƯỜNG 2

PHƯỜNG 3

PHƯỜNG 6

**DIỆN TÍCH, CƠ CẤU SỬ DỤNG ĐẤT NĂM 2019**  
(Tổng diện tích tự nhiên 16,37 ha)



Ban hành theo quyết định số 2813/QĐ-UBND ngày 01 tháng 7 năm 2019 của UBND thành phố Hồ Chí Minh về việc phê duyệt Kế hoạch sử dụng đất năm 2019 của Quận 4.

ỦY BAN NHÂN DÂN THÀNH PHỐ HỒ CHÍ MINH  Tp. HCM, ngày ... tháng ... năm 201...  <b>CHỦ TỊCH</b>	SỞ TÀI NGUYÊN VÀ MÔI TRƯỜNG THÀNH PHỐ HỒ CHÍ MINH  Tp. HCM, ngày 07 tháng 5 năm 2019  <b>GIÁM ĐỐC</b>  (Đã ký)  <b>NGUYỄN TOÀN THẮNG</b>	ỦY BAN NHÂN DÂN QUẬN 4  Tp. HCM, ngày 04 tháng 3 năm 2019  <b>KT. CHỦ TỊCH</b> <b>P. CHỦ TỊCH</b>  (Đã ký)  <b>BÙI THANH TÂN</b>	CÔNG TY CỔ PHẦN XUẤT NHẬP KHẨU VÀ CÔNG NGHỆ ĐỊA CHÍNH ĐẤT VIỆT  Tp. HCM, ngày 27 tháng 2 năm 2019  <b>GIÁM ĐỐC</b>  (Đã ký)  <b>NGUYỄN HÀ ANH THƯ</b>
---	---	--	--

**TỶ LỆ 1 : 1000**

**NGUỒN TÀI LIỆU**  
- Bản đồ quy hoạch sử dụng đất đến năm 2020 Quận 4  
- Bản đồ hiện trạng sử dụng đất năm 2014 phường 5, hệ tọa độ VN 2000, kinh tuyến trục 10545', múi chiếu 3

**ĐƠN VỊ XÂY DỰNG**  
- Công ty cổ phần XNK và Công nghệ Địa chính Đất Việt  
- UBND phường 5 - Quận 4 phối hợp thực hiện