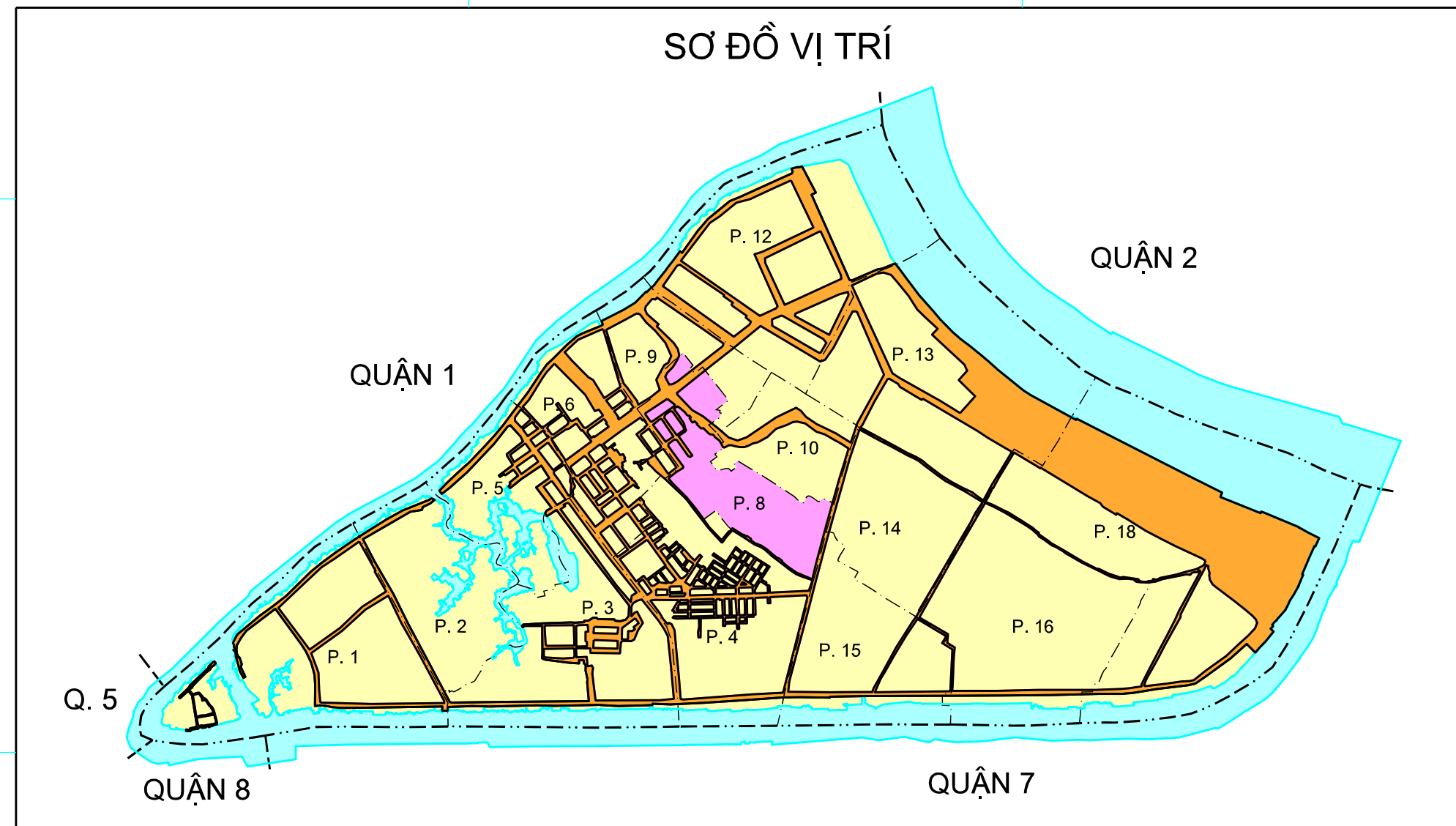
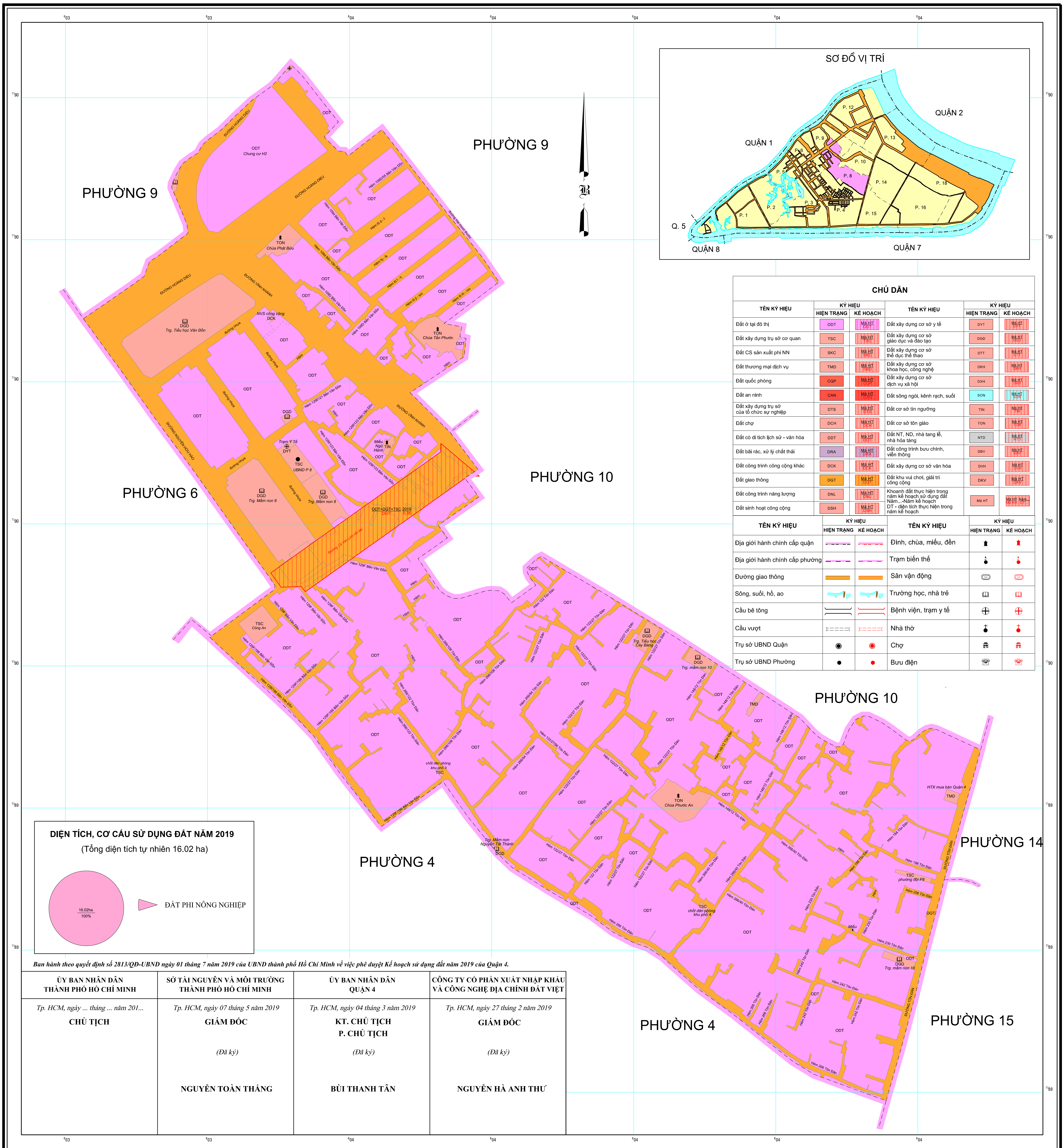


BẢN ĐỒ VỊ TRÍ CÁC DỰ ÁN TRONG KẾ HOẠCH SỬ DỤNG ĐẤT NĂM 2019

QUẬN 4

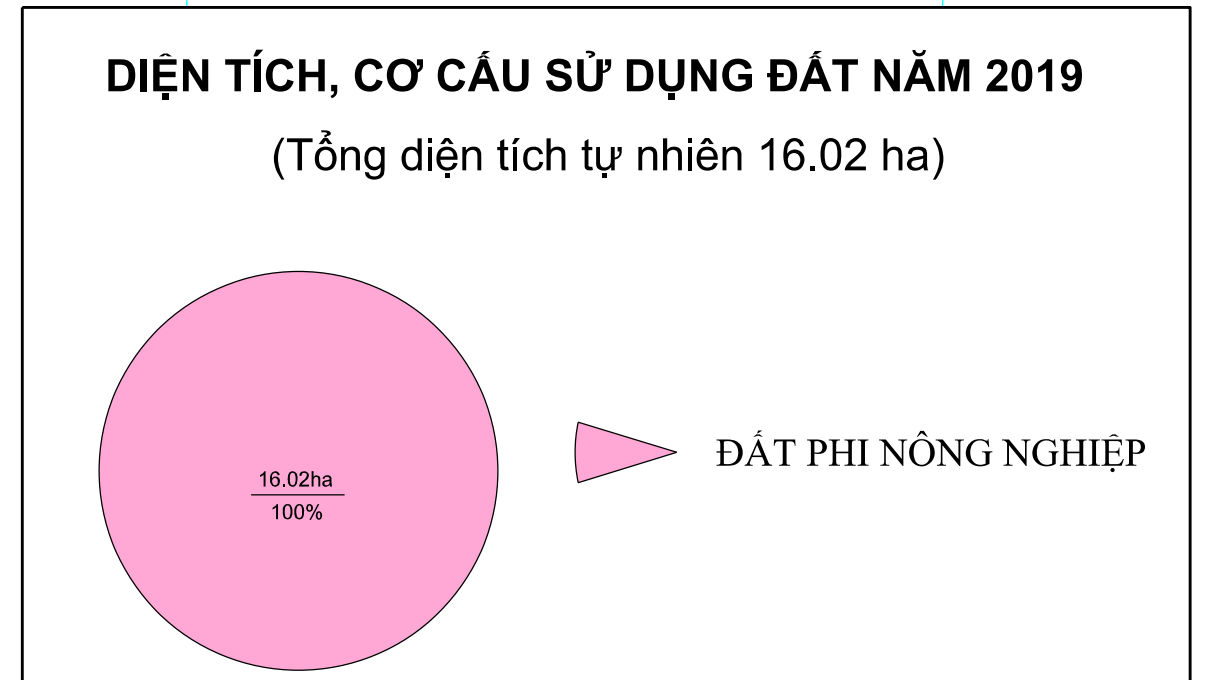
PHƯỜNG 8

THÀNH PHỐ HỒ CHÍ MINH



CHŨ DẪN					
TÊN KÝ HIỆU	KÝ HIỆU		TÊN KÝ HIỆU	KÝ HIỆU	
	HIỆN TRẠNG	KẾ HOẠCH		HIỆN TRẠNG	KẾ HOẠCH
Đất ở tại đô thị	ODT	MĐHT	Đất xây dựng cơ sở y tế	DYT	MĐHT
Đất xây dựng trụ sở cơ quan	TSC	MĐHT	Đất xây dựng cơ sở giáo dục và đào tạo	DGD	MĐHT
Đất CS sản xuất phi NN	SKC	MĐHT	Đất xây dựng cơ sở thể dục thể thao	DTT	MĐHT
Đất thương mại dịch vụ	TMD	MĐHT	Đất xây dựng cơ sở khoa học, công nghệ	DKH	MĐHT
Đất quốc phòng	QDP	MĐHT	Đất xây dựng cơ sở dịch vụ xã hội	DXH	MĐHT
Đất an ninh	CAN	MĐHT	Đất sống ngôi, kênh rạch, suối	SOK	MĐHT
Đất xây dựng trụ sở của tổ chức sự nghiệp	OTS	MĐHT	Đất cơ sở tín ngưỡng	TIN	MĐHT
Đất chợ	DCH	MĐHT	Đất cơ sở tôn giáo	TON	MĐHT
Đất có di tích lịch sử - văn hóa	ODT	MĐHT	Đất NT, ND, nhà tang lễ, nhà hỏa táng	NTD	MĐHT
Đất bãi rác, xử lý chất thải	DRA	MĐHT	Đất công trình bưu chính, viễn thông	DBV	MĐHT
Đất công trình công cộng khác	DKC	MĐHT	Đất xây dựng cơ sở văn hóa	DVH	MĐHT
Đất giao thông	DGT	MĐHT	Đất khu vui chơi, giải trí công cộng	DKV	MĐHT
Đất công trình năng lượng	DNL	MĐHT	Khoảng đất thực hiện trong năm kế hoạch sử dụng đất Năm...-Năm kế hoạch DT - diện tích thực hiện trong năm kế hoạch	MĐHT	MĐHT
Đất sinh hoạt công cộng	DSH	MĐHT			

TÊN KÝ HIỆU	KÝ HIỆU		TÊN KÝ HIỆU	KÝ HIỆU	
	HIỆN TRẠNG	KẾ HOẠCH		HIỆN TRẠNG	KẾ HOẠCH
Địa giới hành chính cấp quận			Đình, chùa, miếu, đền		
Địa giới hành chính cấp phường			Trạm biến thế		
Đường giao thông			Sân vận động		
Sông, suối, hồ, ao			Trường học, nhà trẻ		
Cầu bê tông			Bệnh viện, trạm y tế		
Cầu vượt			Nhà thờ		
Trụ sở UBND Quận			Chợ		
Trụ sở UBND Phường			Bưu điện		



Ban hành theo quyết định số 2813/QĐ-UBND ngày 01 tháng 7 năm 2019 của UBND thành phố Hồ Chí Minh về việc phê duyệt Kế hoạch sử dụng đất năm 2019 của Quận 4.

ỦY BAN NHÂN DÂN THÀNH PHỐ HỒ CHÍ MINH Tp. HCM, ngày ... tháng ... năm 201... CHỦ TỊCH	SỞ TÀI NGUYÊN VÀ MÔI TRƯỜNG THÀNH PHỐ HỒ CHÍ MINH Tp. HCM, ngày 07 tháng 5 năm 2019 GIÁM ĐỐC (Đã ký) NGUYỄN TOÀN THẮNG	ỦY BAN NHÂN DÂN QUẬN 4 Tp. HCM, ngày 04 tháng 3 năm 2019 KT. CHỦ TỊCH P. CHỦ TỊCH (Đã ký) BÙI THANH TÂN	CÔNG TY CỔ PHẦN XUẤT NHẬP KHẨU VÀ CÔNG NGHỆ ĐỊA CHÍNH ĐẤT VIỆT Tp. HCM, ngày 27 tháng 2 năm 2019 GIÁM ĐỐC (Đã ký) NGUYỄN HẢ ANH THƯ
---	--	--	---

NGUỒN TÀI LIỆU
 - Bản đồ quy hoạch sử dụng đất đến năm 2020 Quận 4
 - Bản đồ hiện trạng sử dụng đất năm 2014 phường 8, hệ tọa độ VN 2000, kinh tuyến trục 10545', mũi chiều 3'

TỶ LỆ 1 : 1000

ĐƠN VỊ XÂY DỰNG
 - Công ty cổ phần XNK và Công nghệ Địa chính Đất Việt
 - UBND phường 8 - Quận 4 phối hợp thực hiện