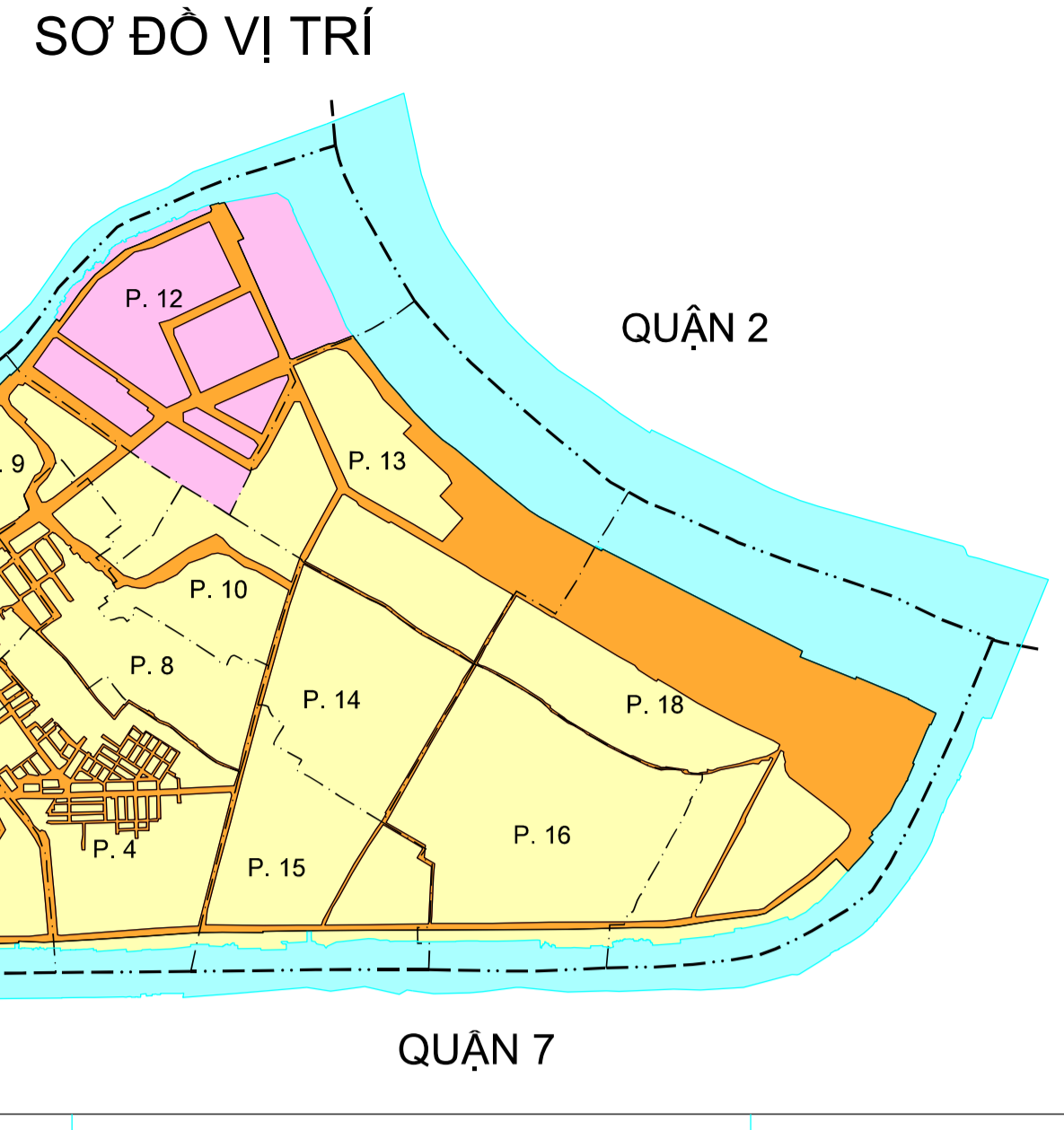
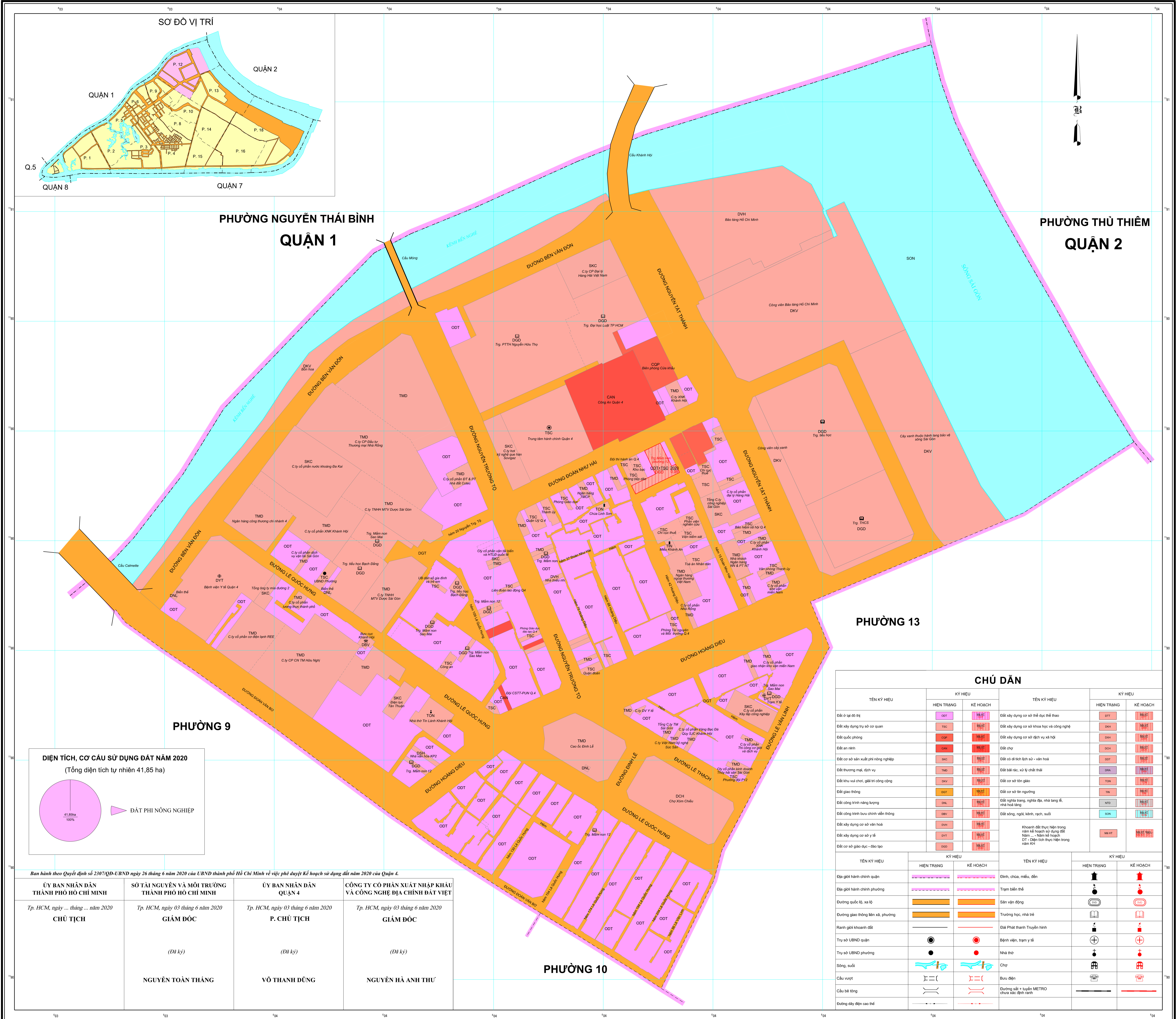


# BẢN ĐỒ VỊ TRÍ CÁC DỰ ÁN TRONG KẾ HOẠCH SỬ DỤNG ĐẤT NĂM 2020

## PHƯỜNG 12

QUẬN 4

THÀNH PHỐ HỒ CHÍ MINH



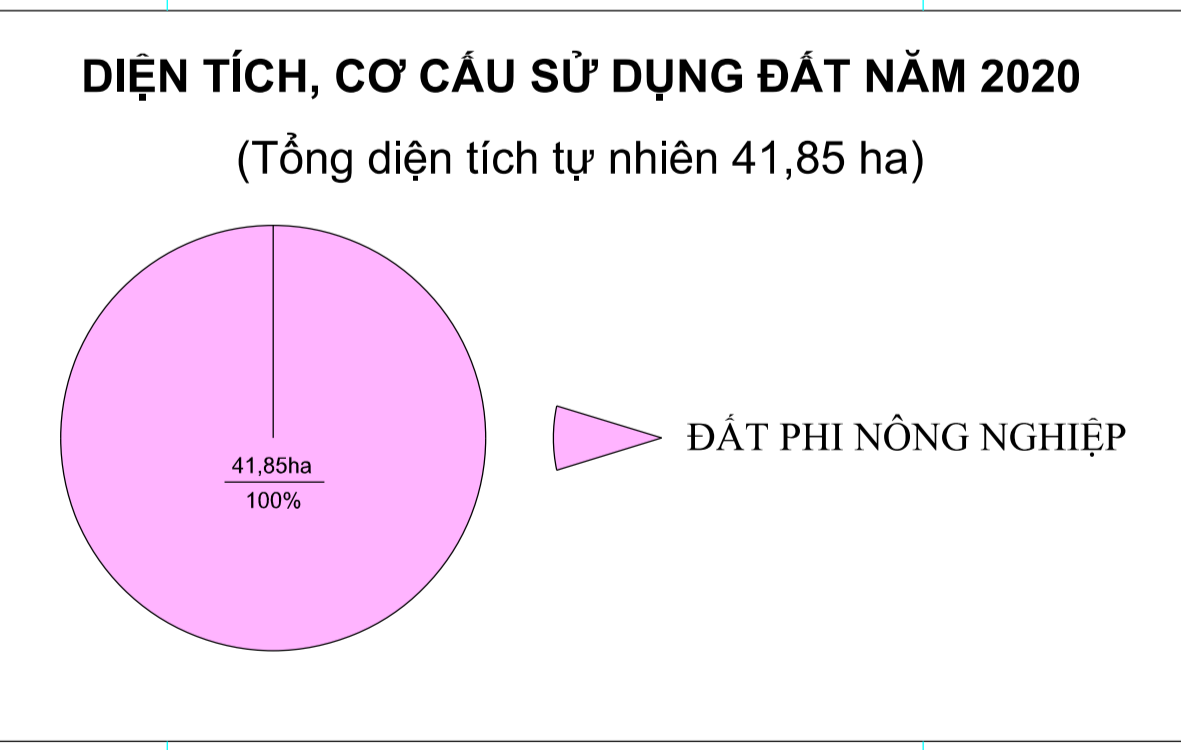
PHƯỜNG NGUYỄN THÁI BÌNH  
QUẬN 1

PHƯỜNG THỦ THIÊM  
QUẬN 2

PHƯỜNG 9

PHƯỜNG 13

PHƯỜNG 10



CHÚ DẪN					
TÊN KÝ HIỆU	KÝ HIỆU		TÊN KÝ HIỆU	KÝ HIỆU	
	HIỆN TRẠNG	KẾ HOẠCH		HIỆN TRẠNG	KẾ HOẠCH
Đất ở tại đô thị	ODT	ĐẤT Ở	Đất xây dựng cơ sở thể dục thể thao	ODT	ĐẤT THỂ THAO
Đất xây dựng trụ sở cơ quan	TSC	ĐẤT XÂY DỰNG	Đất xây dựng cơ sở khoa học và công nghệ	DCH	ĐẤT KHOA HỌC
Đất quốc phòng	ODT	ĐẤT QUỐC PHÒNG	Đất xây dựng cơ sở dịch vụ xã hội	DCH	ĐẤT DỊCH VỤ
Đất an ninh	ODT	ĐẤT AN NINH	Đất chợ	DCH	ĐẤT CHỢ
Đất cơ sở sản xuất phi nông nghiệp	SKC	ĐẤT CƠ SỞ SẢN XUẤT	Đất cơ sở dịch vụ xã hội - văn hóa	ODT	ĐẤT VĂN HÓA
Đất thương mại, dịch vụ	TMD	ĐẤT THƯƠNG MẠI	Đất bãi rác, xử lý chất thải	DCH	ĐẤT BÃI RÁC
Đất khu vui chơi, giải trí công cộng	ODT	ĐẤT KHU VUI CHƠI	Đất cơ sở tôn giáo	TGM	ĐẤT TÔN GIÁO
Đất giao thông	ODT	ĐẤT GIAO THÔNG	Đất cơ sở tín ngưỡng	TGM	ĐẤT TÍN NGƯỠNG
Đất công trình năng lượng	DNL	ĐẤT CÔNG TRÌNH NĂNG LƯỢNG	Đất nghĩa trang, nghĩa địa, nhà tang lễ, nhà hỏa táng	NTO	ĐẤT NGHĨA TRANG
Đất công trình bưu chính viễn thông	DVT	ĐẤT CÔNG TRÌNH BƯU CHÍNH	Đất sông, ngòi, kênh, rạch, suối	SOM	ĐẤT SÔNG
Đất xây dựng cơ sở văn hóa	DCH	ĐẤT XÂY DỰNG VĂN HÓA	Khảo sát thực địa hiện trạng năm kế hoạch sử dụng đất năm... - Năm kế hoạch DT - Diện tích thực hiện trong năm kế	MAHT	ĐẤT KHẢO SÁT
Đất xây dựng cơ sở y tế	ODT	ĐẤT XÂY DỰNG Y TẾ			
Đất cơ sở giáo dục - đào tạo	ODT	ĐẤT CƠ SỞ GIÁO DỤC			

TÊN KÝ HIỆU	KÝ HIỆU		TÊN KÝ HIỆU	KÝ HIỆU	
	HIỆN TRẠNG	KẾ HOẠCH		HIỆN TRẠNG	KẾ HOẠCH
Địa giới hành chính quận	—	—	Đình, chùa, miếu, đền	—	—
Địa giới hành chính phường	—	—	Trạm biến thế	—	—
Đường quốc lộ, xa lộ	—	—	Sân vận động	—	—
Đường giao thông liên xã, phường	—	—	Trường học, nhà trẻ	—	—
Ranh giới khoanh đất	—	—	Đài Phát thanh Truyền hình	—	—
Trụ sở UBND quận	—	—	Bệnh viện, trạm y tế	—	—
Trụ sở UBND phường	—	—	Nhà thờ	—	—
Sông, suối	—	—	Chợ	—	—
Cầu vượt	—	—	Bưu điện	—	—
Cầu bê tông	—	—	Đường sắt + tuyến METRO chưa xác định ranh	—	—
Đường dây điện cao thế	—	—			

Ban hành theo Quyết định số 2307/QĐ-UBND ngày 26 tháng 6 năm 2020 của UBND thành phố Hồ Chí Minh về việc phê duyệt Kế hoạch sử dụng đất năm 2020 của Quận 4.

ỦY BAN NHÂN DÂN THÀNH PHỐ HỒ CHÍ MINH	SỐ TÀI NGUYÊN VÀ MÔI TRƯỜNG THÀNH PHỐ HỒ CHÍ MINH	ỦY BAN NHÂN DÂN QUẬN 4	CÔNG TY CỔ PHẦN XUẤT NHẬP KHẨU VÀ CÔNG NGHỆ ĐỊA CHÍNH ĐẤT VIỆT
Tp. HCM, ngày ... tháng ... năm 2020	Tp. HCM, ngày 03 tháng 6 năm 2020	Tp. HCM, ngày 03 tháng 6 năm 2020	Tp. HCM, ngày 03 tháng 6 năm 2020
CHỦ TỊCH	GIÁM ĐỐC	P. CHỦ TỊCH	GIÁM ĐỐC
	(Đã ký)	(Đã ký)	(Đã ký)
	NGUYỄN TOÀN THẮNG	VÔ THANH DŨNG	NGUYỄN HÀ ANH THƯ

NGUỒN TÀI LIỆU  
 - Bản đồ Kế hoạch sử dụng đất cấp Quận năm 2019; hệ tọa độ VN 2000, kinh tuyến trục 105°45', múi chiều 3°;  
 - Bản đồ Kết quả điều tra Thống kê đất đai năm 2018 theo QĐ 1330/QĐ-STNMT-BĐVT ngày 05 tháng 12 năm 2019;  
 - Bản vẽ các công trình, dự án dự kiến thực hiện trong năm 2020 trên địa bàn Quận.

TỶ LỆ 1 : 1 000

ĐƠN VỊ XÂY DỰNG  
 - Công ty cổ phần XNK và Công nghệ Địa chính Đất Việt;  
 - UBND phường 12 - Quận 4 phối hợp thực hiện.