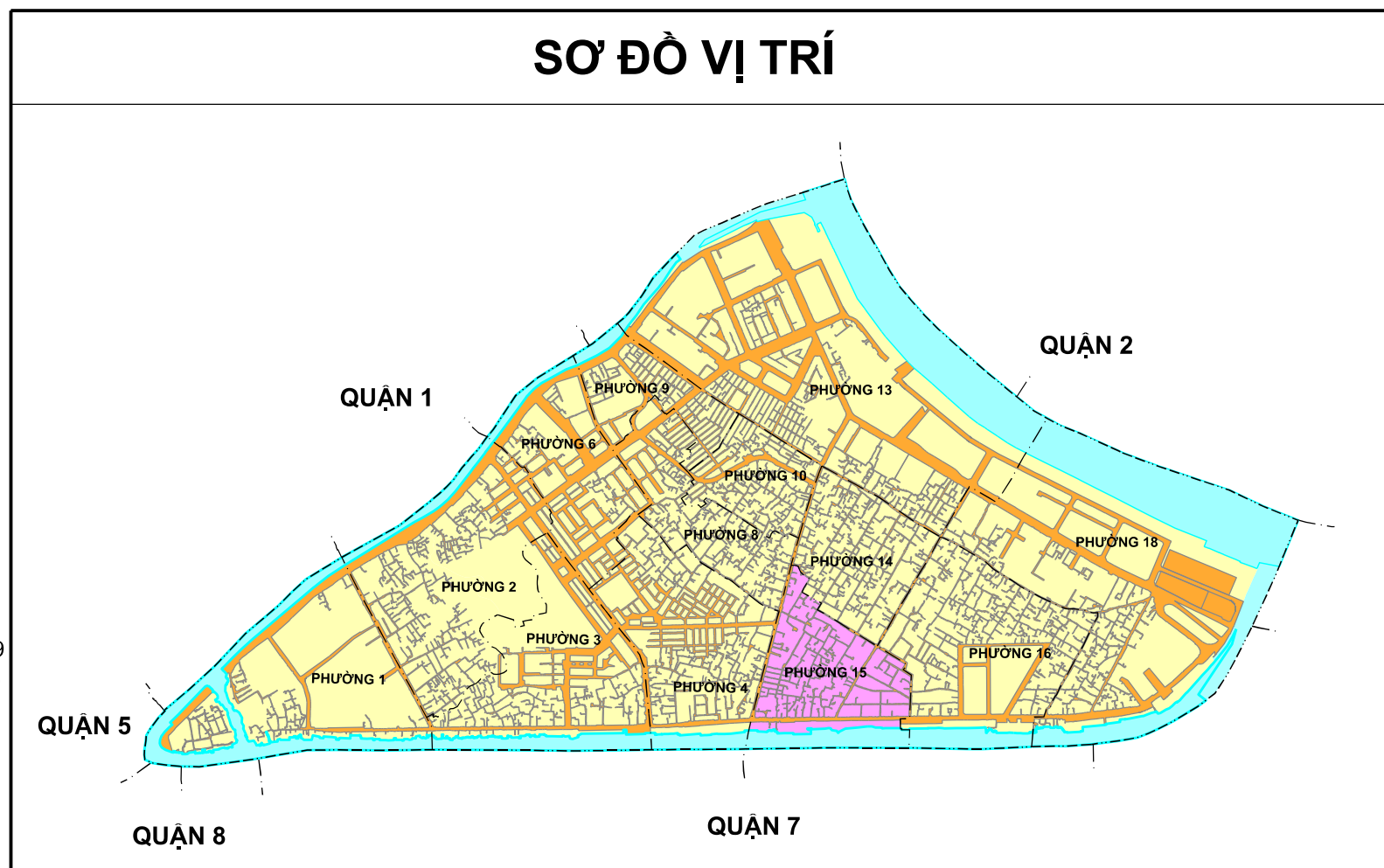
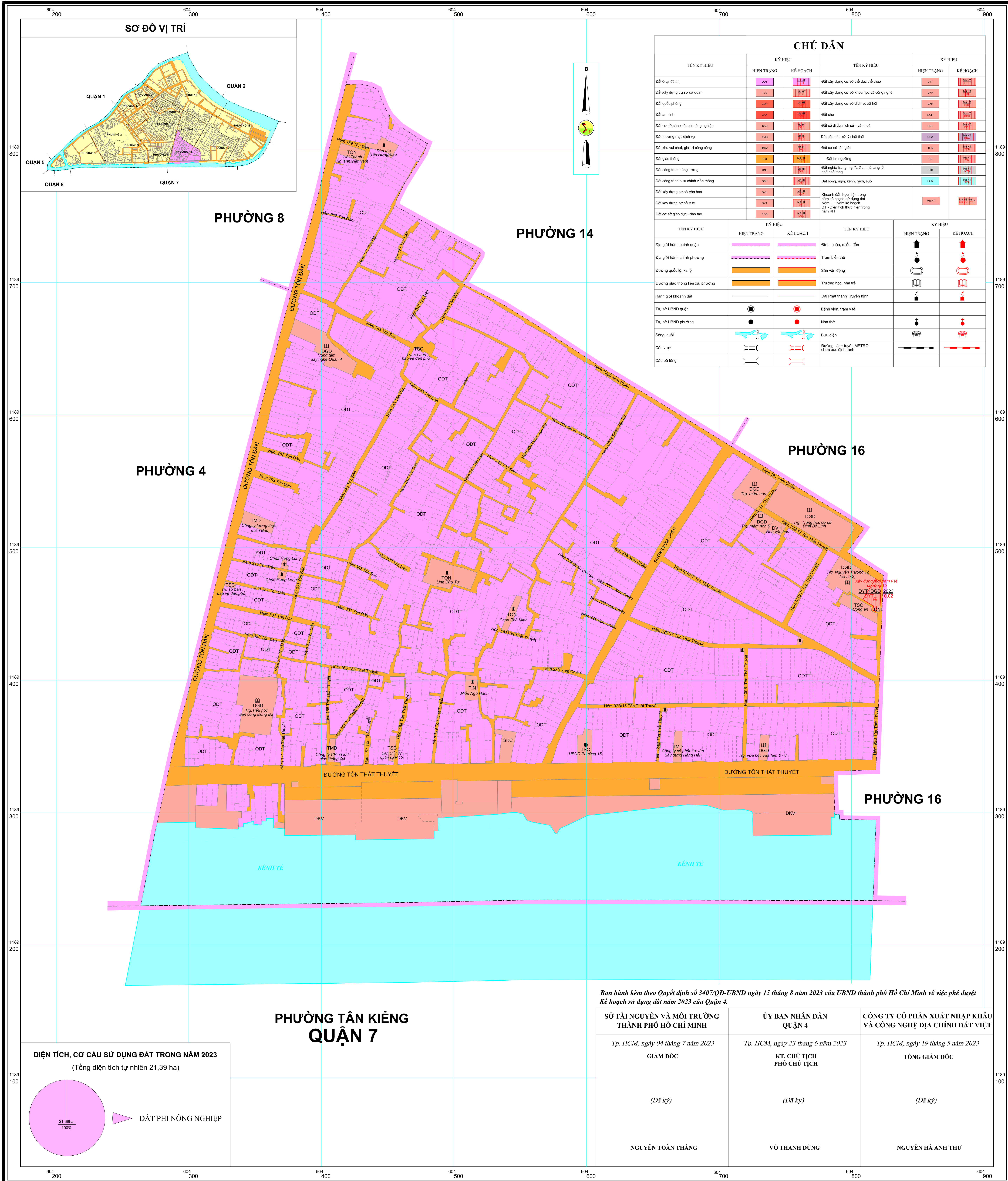


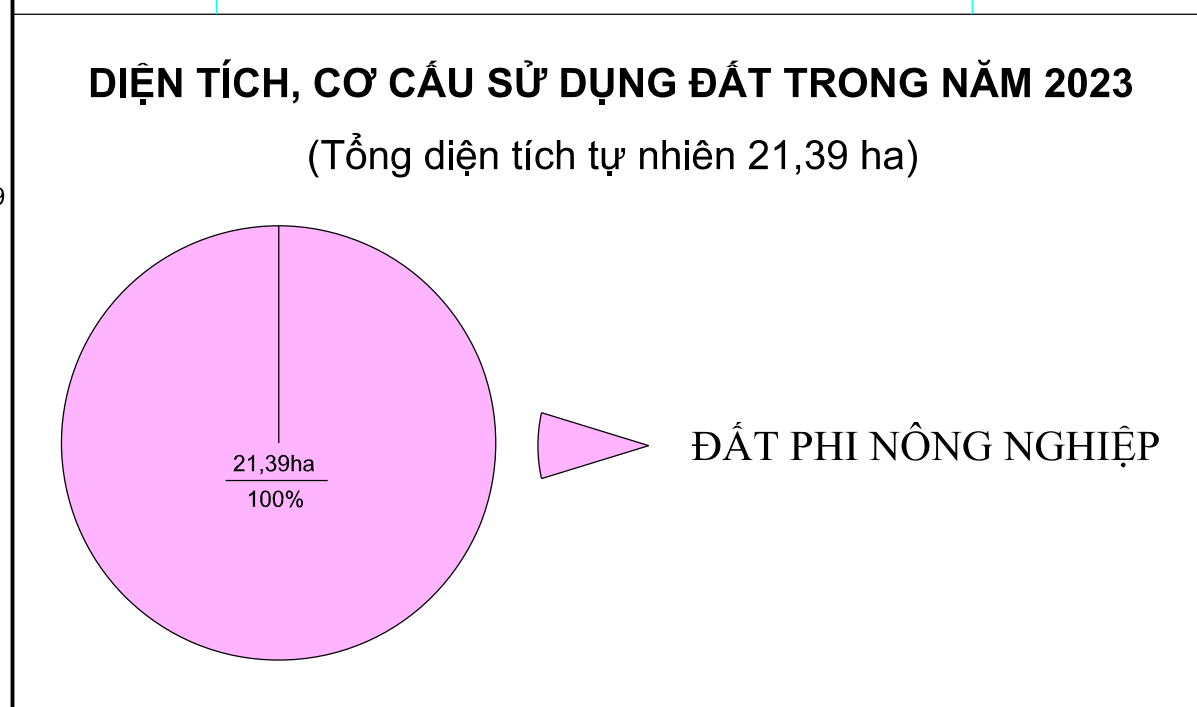
BẢN ĐỒ VỊ TRÍ CÁC DỰ ÁN TRONG KẾ HOẠCH SỬ DỤNG ĐẤT NĂM 2023

PHƯỜNG 15

QUẬN 4 THÀNH PHỐ HỒ CHÍ MINH



CHÚ DẪN					
TÊN KÝ HIỆU	KÝ HIỆU		TÊN KÝ HIỆU	KÝ HIỆU	
	HIỆN TRẠNG	KẾ HOẠCH		HIỆN TRẠNG	KẾ HOẠCH
Đất ở tại đô thị	ODT	ĐẤT Ở	Đất xây dựng cơ sở thể dục thể thao	DTT	ĐẤT THỂ THAO
Đất xây dựng trụ sở cơ quan	TSC	ĐẤT TƯ	Đất xây dựng cơ sở khoa học và công nghệ	DKH	ĐẤT KHOA HỌC VÀ CÔNG NGHỆ
Đất quốc phòng	QCP	ĐẤT QUỐC PHÒNG	Đất xây dựng cơ sở dịch vụ xã hội	ĐSV	ĐẤT DỊCH VỤ XÃ HỘI
Đất an ninh	ĐAN	ĐẤT AN NINH	Đất chợ	ĐCH	ĐẤT CHỢ
Đất cơ sở sản xuất phi nông nghiệp	SKC	ĐẤT CƠ SỞ SẢN XUẤT PHI NÔNG NGHIỆP	Đất cơ sở lịch sử - văn hóa	ĐLH	ĐẤT CƠ SỞ LỊCH SỬ - VĂN HÓA
Đất thương mại dịch vụ	TMD	ĐẤT THƯƠNG MẠI DỊCH VỤ	Đất bãi thải, xử lý chất thải	ĐBT	ĐẤT BÃI THẢI, XỬ LÝ CHẤT THẢI
Đất khu vui chơi, giải trí công cộng	ĐKV	ĐẤT KHU VUI CHƠI, GIẢI TRÍ CÔNG CỘNG	Đất cơ sở tôn giáo	ĐTG	ĐẤT CƠ SỞ TÔN GIÁO
Đất giao thông	ĐGT	ĐẤT GIAO THÔNG	Đất tín ngưỡng	TIN	ĐẤT TÍN NGƯỠNG
Đất công trình năng lượng	ĐCN	ĐẤT CÔNG TRÌNH NĂNG LƯỢNG	Đất nghĩa trang, nghĩa địa, nhà tang lễ, nhà hỏa táng	NHT	ĐẤT NGHĨA TRANG, NGHĨA ĐỊA, NHÀ TANG LỄ, NHÀ HỎA TÁNG
Đất công trình bưu chính viễn thông	ĐCB	ĐẤT CÔNG TRÌNH BƯU CHÍNH VIỄN THÔNG	Đất sông, ngòi, kênh, rạch, suối	SOK	ĐẤT SÔNG, NGÒI, KÊNH, RẠCH, SUỐI
Đất xây dựng cơ sở văn hóa	ĐVH	ĐẤT XÂY DỰNG CƠ SỞ VĂN HÓA	Khuyến đất thực hiện trong năm kế hoạch sử dụng đất Năm ... - Năm kế hoạch DT - Diện tích thực hiện trong năm KH	ĐVH	ĐẤT KHUYẾN ĐẤT THỰC HIỆN TRONG NĂM KẾ HOẠCH SỬ DỤNG ĐẤT NĂM ... - NĂM KẾ HOẠCH DT - DIỆN TÍCH THỰC HIỆN TRONG NĂM KH
Đất xây dựng cơ sở y tế	ĐYT	ĐẤT XÂY DỰNG CƠ SỞ Y TẾ			
Đất cơ sở giáo dục - đào tạo	ĐGD	ĐẤT CƠ SỞ GIÁO DỤC - ĐÀO TẠO			
TÊN KÝ HIỆU	KÝ HIỆU		TÊN KÝ HIỆU	KÝ HIỆU	
	HIỆN TRẠNG	KẾ HOẠCH		HIỆN TRẠNG	KẾ HOẠCH
Địa giới hành chính quận			Đình, chùa, miếu, đền		
Địa giới hành chính phường			Trạm biển thế		
Đường quốc lộ, xa lộ			Sân vận động		
Đường giao thông liên xã, phường			Trường học, nhà trẻ		
Ranh giới khoanh đất			Đài Phát thanh Truyền hình		
Trụ sở UBND quận			Bệnh viện, trạm y tế		
Trụ sở UBND phường			Nhà thờ		
Sông, suối			Bưu điện		
Cầu vượt			Đường sắt + tuyến METRO chưa xác định ranh		
Cầu bê tông					



Ban hành kèm theo Quyết định số 3407/QĐ-UBND ngày 15 tháng 8 năm 2023 của UBND thành phố Hồ Chí Minh về việc phê duyệt Kế hoạch sử dụng đất năm 2023 của Quận 4.

SỞ TÀI NGUYÊN VÀ MÔI TRƯỜNG THÀNH PHỐ HỒ CHÍ MINH	ỦY BAN NHÂN DÂN QUẬN 4	CÔNG TY CỔ PHẦN XUẤT NHẬP KHẨU VÀ CÔNG NGHỆ ĐỊA CHÍNH ĐẤT VIỆT
Tp. HCM, ngày 04 tháng 7 năm 2023	Tp. HCM, ngày 23 tháng 6 năm 2023	Tp. HCM, ngày 19 tháng 5 năm 2023
GIÁM ĐỐC	KT. CHỦ TỊCH PHÓ CHỦ TỊCH	TỔNG GIÁM ĐỐC
(Đã ký)	(Đã ký)	(Đã ký)
NGUYỄN TOÀN THẮNG	VÕ THANH DŨNG	NGUYỄN HÀ ANH THƯ

TỶ LỆ 1 : 1 000

NGUỒN TÀI LIỆU
 - Bản đồ Kế hoạch sử dụng đất cấp Quận năm 2022: hệ tọa độ VN-2000, kinh tuyến trục 105°45', múi chiều 3°;
 - Bản đồ hiện trạng sử dụng đất năm 2019; cập nhật chỉnh lý biến động trong kỳ thống kê năm 2020, 2021;
 - Cập nhật các công trình, dự án đã triển khai thực hiện trong năm 2022 trên địa bàn phường;
 - Nhu cầu sử dụng đất của tổ chức trong năm 2023, trên địa bàn phường 15, Quận 4;
 - Bản vẽ các công trình, dự án dự kiến thực hiện trong năm 2023 trên địa bàn phường.

ĐƠN VỊ XÂY DỰNG
 - Công ty cổ phần XNK và Công nghệ Địa chính Đất Việt;
 - UBND Phường 15 - Quận 4 phối hợp thực hiện.